



BRISCADIEU BORDEAUX

— MAISON DE VENTES AUX ENCHÈRES —

L'AFRICA

Secondo

Le ultime osservazioni -

DIVISA

NE' SUOI STATI PRINCIPALI.

ROMA

Presso la Calcografia Camerale

1788.



LIVRES & BIBLIOPHILIE

— 6-7-8 DÉCEMBRE 2018 —



BRISCADIEU BORDEAUX

— MAISON DE VENTES AUX ENCHÈRES —

VENTE AUX ENCHÈRES PUBLIQUES

Provenances :

D'une importante succession de Gironde,
Bibliothèque d'un érudit,
Château en Gascogne et autres collections particulières
de Bordeaux et du Sud-ouest.

Judi 6 décembre à 10h00 et 14h30

Vendredi 7 décembre à 10h00 et 14h30

Samedi 8 décembre à 14h00

Hôtel des ventes Bordeaux Sainte-Croix

SOMMAIRE

1^{ère} session : Jeudi 6 décembre 2018 à 10h & 14h30

300 lots (hors catalogue) & lots n°251 à 381
Lots divers (dont voyages et anciens) - Documents &
Manuscrits - Beaux-arts & Gravures - Livres XX^e - Varia

2^{ème} session : Vendredi 7 décembre 2018 à 10h & 14h30

lots n°382 à 836
Cartographie - Lithographie - Anciens

3^{ème} session : Samedi 8 décembre 2018 à 14h

lots n°837 à 1170
Voyages & Marine - Cabinet de curiosité - Photographie
Beaux Livres & Reliures Signées - XIX^e

Pour les lots de la 1^{ère} session, du n°1 à 382
les descriptions sont données à titre indicatif
(le contenu de certains lots pouvant avoir varié après la visite).
Aucune réclamation ne sera acceptée sur ces lots.



Détail lot 954



BRISCADIEU BORDEAUX

— MAISON DE VENTES AUX ENCHÈRES —

HÔTEL DES VENTES BORDEAUX SAINTE - CROIX

12-14, rue Peyronnet - 33800 Bordeaux
S.A.S. BRISCADIEU BORDEAUX
(Agrément 2002 304)

CONTACT

T : 33 (0)5 56 31 32 33
F : 33 (0)5 56 31 32 00
M : contact@briscadieu-bordeaux.com

RENSEIGNEMENTS

Antoine Briscadieu
Thomas Nicolet

ORDRES D'ACHAT ET TÉLÉPHONES

Anne Courtois Briscadieu
anne@briscadieu-bordeaux.com

PHOTOS SUPPLÉMENTAIRES

www.briscaidieu-bordeaux.com
www.interencheres.com
www.auction.fr

PARTICIPER À LA VENTE EN LIVE

www.interencheres-live.com

EXPOSITION DE LA VENTE

Mercredi 5 décembre 2018 :
de 10h à 12h et 14h30 à 19h

EXPERT DE LA VENTE

M. Michel CONVERT
06 30 36 96 13
convert.michel@free.fr



BRISCADIEU BORDEAUX

— MAISON DE VENTES AUX ENCHÈRES —

VENTE AUX ENCHÈRES PUBLIQUES

3^{ème} session :

Samedi 8 décembre 2018 à 14h

Hôtel des ventes Bordeaux Sainte-Croix

Voyages & Marine - Cabinet de curiosité - Photographie
Beaux Livres & Reliures Signées - XIX^e
(n°837 à 1170)

Pays-Bas

837 - ACCARIAS de SÉRIENNE (Jacques)

La richesse de la Hollande, ouvrage dans lequel on expose, l'origine du commerce & de la puissance des Hollandais ... Londres, dépens de la Compagnie, 1778.

2 tomes en un volume in-4 : XVI, 384pp. - 2f., 371pp., (9). Un feuillet détaché.

Cartonnage à la Bradel, frottements.

Édition originale traitant du commerce hollandais lié à la navigation, de la création de diverses compagnies maritimes, des causes de l'épanouissement et du déclin de la Hollande ainsi que du moyen de retrouver une supériorité économique.

100/150 €

838 - AERSSSEN (François van) - BRUNEL (Antoine de) Voyage d'Espagne, contenant entre plusieurs particularitez de ce Royaume, trois discours politiques sur les affaires du protecteur d'Angleterre, la reine de Suède, & du duc de Lorraine. Avec une relation de l'estat & gouvernement de cette monarchie ; & une relation particulière de Madrid (paginations propres à ces deux textes). Cologne, Marteau, 1666.

Petit in-8 : 6f., 360pp., 118pp, 1f., 24pp.

Veau de l'époque très frotté, coiffes arasées, titre effacé, des feuillets en partie détachés.

Voyage en Espagne entrepris dans le milieu du XVII^e siècle par Aerssen qui décrit les habitants et leurs mœurs, les paysages, les habitats et monuments, le faste royal.

La seconde partie, rédigée par Brunel est dédiée à l'état, ses acteurs, ses rouages, son organisation. Les 25 dernières pages sont consacrées à Madrid, et concernent essentiellement les mœurs des madrilènes.

80/120 €

Afrique - Sierra Leone - Guinée

839 - AFRIQUE OCCIDENTALE

- FAIDHERBE (Louis-Léon-César, général) : La France dans l'Afrique occidentale. Le Sénégal. Ouvrage contenant 26 gravures (dont 5 cartes ou plans). Paris, Hachette & Cie, 1889.

In-8 : 501pp., ½ chagrin noir, dos à nerfs orné, bon état

- MIGEOD (Frederick William Hugh) : A view of Sierra Leone. London, Kegan, Trench, Trubner & Co, 1926.

In-8, 351pp., une carte dépliant. Percaline rose éditeur, bon état.

- ROUGET (Fernand) : La Guinée. Corbeil, Créte, 1906.

In-8, 459pp., une carte dépliant. ½ percaline rouge, titre doré sur dos, bon état.

- MADROLLE (Claudius) : En Guinée. Paris, Le Soudier, 1895.

In-4, plusieurs cartes dont dépliantes, ½ chagrin brun, titre doré sur dos à nerfs, bon état.

Ensemble de 4 volumes.

200/300 €

Maghreb

840 - ALGÉRIE - TUNISIE

- BERNARD (Frédéric, Gouvernement Général de l'Algérie) : Deuxième mission Flatters. Historique & rapport rédigés au service central des affaires indigènes avec documents à l'appui. Alger, Jourdan, 1882.

In-8, 365pp. ½ veau blond à coins à filets de l'époque, dos à nerfs orné, pièces de titre rouge et noire, tête dorée. Bon exemplaire

- HENNIQUE (P.A.) : Les caboteurs et pêcheurs de la côte de Tunisie. Pêches à l'éponge. Illustré de 63 planches dans le texte, exemplaire non coupé. Paris, Gauthier-Villars, 1888.

In-8. Percaline verte éditeur, dos et plats illustrés en noir et or, décor de bateau doré sur plat supérieur. Bel exemplaire

- MASSON (Paul) : Histoire des établissements et du commerce français dans l'Afrique barbaresque (Algérie, Tunisie, Tripolaine, Maroc). Paris, Hachette & Cie, 1903.

½ toile moderne châtaigne à coins, pièce de titre brune sur dos. Bon exemplaire.

120/160 €

Afrique - Niger

841 - ALLEN (William) - THOMSON (T.R.H.)

A narrative of the expedition sent by her majesty's government to the river Niger in 1841. London, Bentley, 1848.

2 volumes in-8 : XVIII, 509pp. / VIII, 511pp. ; illustré de 18 planches hors texte (dont 2 frontispices) et de 3 cartes dont 2 dépliantes.

Percaline gris bleu éditeur, titre doré sur dos insolés, chocs aux coiffes, fleurons à froid en écoinçons, état d'usage.

L'expédition, envoyée au Niger avec l'ordre de pénétrer le plus loin possible et de conclure des traités avec les dirigeants locaux pour interdire le commerce des esclaves, rencontra des difficultés considérables dès son arrivée. De nombre de ses membres furent atteint par la fièvre ; l'expédition fut considérée comme un échec désastreux bien que le commandant Allen signa des traités avec les membres les plus influents des habitants de la rivière.

On joint : WILLIAM (James Ormiston) : Medical history of the expedition to the Niger during the years 1841-2 comprising an account of the fever which led to its abrupt termination. London, Churchill, 1848.

In-8, 287pp. Illustré de 3 planches hors texte et une carte dépliant en fine. Reliure identique à l'autre ouvrage proposé à ce numéro (percaline gris bleu éditeur, titre doré sur dos insolés, chocs aux coiffes, fleurons à froid en écoinçons). État correct.

M'William devint malgré lui le héros de cette expédition après que son capitaine fut emporté par la fièvre. Au total, 41 membres d'équipage périrent de la fièvre contractée sur place et 137 furent infectés.

200/300 €

Amérique

842 - ANBUREY (Thomas)

Voyages dans les parties intérieures de l'Amérique. Pages de titre absente [Paris, Briand, 1790].

2 volumes in-8 : 396pp. (une carte dépliant "Carte pour le voyage dans les parties intérieures de l'Amérique") (feuillet de titre absent) / 470pp. (erreur de pagination, 1-464 puis 455-470) (feuillet de titre absent). Exemplaire à grandes marges (non rogné).

½ basane fauve moderne, titre doré sur dos à nerfs. Reliure artisanale modeste.

Renseignements sur l'histoire de la guerre des États-Unis, durant les années 1776-81. Ouvrage recherché, avec les défauts mentionnés.

150/200 €

843 - ANTILLES - GUYANE

Exposition coloniale internationale de Paris. Guadeloupe, Guyane, Martinique, Saint-Pierre et Miquelon. Paris, soc. Éditions géographiques, maritimes et coloniales, 1931.

In-4 broché, couverture rempliée.

On joint : VIDAL de LA BLACHE : La rivière Vincent Pinzon. Étude sur la cartographie de la Guyane.

Plaquette in-8 brochée, 114pp.

60/80 €

844 - ASIE - CHINE - JAPON

- PÉLACOT (Colonel, de) : Expédition de Chine de 1900 jusqu'à l'arrivée du Général Voyron. Paris, Charles-Lavauzelle, sd.

In-8, 285pp. ½ basane rouge, dos à nerfs orné, bon état.

- SVEN HEDIN (Dr) : L'Asie inconnue. Dans les sables de l'Asie. Paris, Juven, sd.

Grand in-8, 393pp. Cartonnage vert pomme, décor en bleu, blanc et or sur plat, titre blanc sur dos, plats biseautés, tranches dorées.

- SKRINE (C.P.) : Chinese centra Asia. London, Methuen & Co, 1926.

In-8, 306pp., un frontispice en couleurs, 5 panoramas et 2 cartes, et 51 illustrations. Percaline rouge éditeur, titre doré sur dos, vignette dorée au centre du plat supérieur.

- TITSINGH : Cérémonies usitées au Japon pour les mariages, les funérailles, et les principales fêtes de l'année. Paris, Nepveu, 1822.

3 volumes in-12 : 1f., XXX, 127pp. (11 planches) / 2f., 139pp. (7 planches) / 2f., 206pp. (4 planches). ½ basane aubergine, titre et filets dorés sur dos lisses, frottements.

150/200 €

845 - ASIE MINEURE - ARABIE

- SIONITA (Gabriel) et HESRONITA (Jean) : Arabia seu arabum vicina. Amsterdam, Blaeu, 1635.

In-16, 247pp., titre gravé. Veau fauve ancien, dos lisse, aux armes d'Épéche de Paris.

- RELAND : La religion des mahometans, exposée par leurs propres docteurs, avec des éclaircissemens sur les opinions... La Haye, Vaillant, 1721.

In-12, 317pp., 3 planches et un frontispice. Veau brun moucheté de l'époque, dos à nerfs orné, coiffes arasées.

- CHANDLER (Richard) : Voyages dans l'Asie mineure et en Grèce, faits aux dépens de la société des diletanti... Paris, Arthus-Bertrand ; Buisson, 1806 (tome I).

In-8 : 458pp., ½ basane fauve, dos absent.

- POUJOULAT (Baptistin) : Voyage dans l'Asie Mineure, en Mésopotamie, à Palmyre, en Syrie, en Palestine et en Égypte. Paris, Ducollet, 1840.

2 volumes in-8, 456 et 612pp. ½ chagrin brun, dos à nerfs ornés.

150/200 €

846 - ASIE MINEURE - PROCHE ORIENT

- BINDER (Henry) : Au Kurdistan, en Mésopotamie et en Perse. Paris, Quantin, 1887.

Grand in-8, 453pp., illustrations et une carte dépliant en fine. Percaline rouge éditeur, dos lisse orné, décor doré sur plat supérieur, bon état

- BONVALOT (Gabriel) : Du Caucase aux Indes à travers le Pamir. Ouvrage orné de 250 dessins et croquis. Paris, Plon, Nourrit & Cie, 1889.

In-4, 458pp., illustrations, carte dépliant en couleurs in fine. ½ chagrin rouge, titre doré sur dos à nerfs, frottements.

- CHANTRE (B.) : A travers l'Arménie russe. Orné de 151 illustrations et 2 cartes.

Grand in-8, 368pp. ½ chagrin rouge à coins à filets, dos à nerfs orné.

Ensemble de 3 volumes.

120/150 €

847 - BACK (George)

Voyages dans les régions arctiques à la recherche du capitaine Ross, en 1834 et 1835 ; et reconnaissance du Thlw-ee-Choh, maintenant grande rivière Back. Paris, Arthus-Bertrand, 1836.

2 volumes in-8 : 2f., X, 331pp. /2f., 407pp. ; une grande carte dépliant (avec déchirures sans manques).

½ basane frottée.

200/300 €

848 - BAERT (A. de, Baron)

Tableau de la Grande-Bretagne, de l'Irlande, et des possessions angloises dans les quatre parties du monde, Paris, H. J. Jansen, an 8 (1800).

4 volumes in-8 : (4), 460pp., 11pp. (supplément) / 533pp., 12pp. (supplément) / 502pp., 48pp. (supplément) / 486pp., 22pp. (supplément).

Complet des cartes et planches dépliantes (Angleterre, Écosse, Irlande, plan de Gibraltar, vues de Staffa, chaussée des géans, de Gibraltar, Inde combat de boxers) et des deux portraits.

½ basane de l'époque à petits coins, dos lisse ornés, coins émoussés, des mors fendillés.

Édition originale, tableau physique et moral, étude économique, commerciale et religieuse.

120/180 €

849 - BARBÉ-MARBOIS (François)

Histoire de la Louisiane. Paris, Firmin Didot, 1829.

In-8 broché : 3f., 485pp. ; illustré d'une carte dépliant en couleurs (figurant notamment la cession) in fine. Couverture verte éditeur, faiblesses sur dos.

On joint : - RAMUSIO (Giovanni Battista) : A la découverte de l'Amérique du Nord. Navigations et voyages (XVI^e siècle). Paris, Thévet, 1933.

In-8 broché, 117pp., exemplaire non coupé en excellent état.

- PECTOR (Désiré) : Régions isthmiques de l'Amérique tropicale. Paris, soc. Éditions géographiques maritimes et coloniales, 1925.

In-8 broché, 236pp., en partie non coupé. Très bon état. Ensemble de 3 volumes brochés.

L'auteur représenta la France pour la cession de cette colonie en 1803.

150/200 €

GRÈCE ANCIENNE

850 - BARTHÉLEMY (Jean-Jacques)

Recueil de cartes géographiques, plans, vues et médailles de l'ancienne Grèce relatifs au Voyage du Jeune Anacharsis, précédé d'une analyse critique des cartes. Paris, Didot le jeune, an VII (1798/99).

In folio : 56pp., une page explicative de médailles et 39 cartes, plans, vues et médailles (cartes par Barbie du Bocage & d'Anville, certaines aux contours aux traits aquarellés ou à double page). Cerne clair en angle en pied.

Cartonnage de l'époque, dos absent, plats de papier vieux rose.

Quatrième édition de cet ouvrage philhellénique paru en 1788 qui eut une grande influence sur son époque.

200/300 €

851 - BEATTIE (William)

La Suisse pittoresque, ornée de vues dessinées spécialement pour cet ouvrage. Londres, Virtue, 1836.

2 volumes in-4 : VI, 1f., 192pp. ; 58 planches / 3f., 136pp. ; 48 planches et une carte dépliant en fine. Total de 106 planches en noir hors texte représentant des villes et des paysages de Suisse et deux titres gravés.

½ veau rouge, dos à nerfs ornés, pièces de titre et de tomaisons noirs. Bon exemplaire.

200/300 €

Suisse

852 - BEATTIE (William)

Switzerland illustrated in a series of views taken expressly for this work. London, Virtue, 1836.

2 volumes in-4 : 2f., IV, 1f., 188p. / 3f., 152pp. ; illustré de 106 planches hors texte et d'une planche dépliant. Légères rousseurs éparses par places.

Chagrin aubergine de l'époque, dos lisses ornés, petit choc à une coiffe en tête, décor romantique à froid sur plats, filet doré en encadrement, angles émoussés, tranches dorées.

Première édition de ce fameux carnet de voyage en Suisse, admirable pour la finesse et la richesse de son iconographie par l'un des meilleurs illustrateurs de montagne du XIX^e siècle.

200/300 €

853 - BEECHEY (F.W., Captain)

Narrative of a voyage to the Pacific and Beering's Strait, to cooperate with the polar expeditions : performed in his Majesty's ship Blossom, under the command of Captain Beechey, in the years 1825, 26, 27 28. London, Colburn and Bentley, 1831.

2 volumes in-8 : XXII, XVII, 472pp. / IV, 452pp. ; une grande carte dépliant dans chaque volume, 23 gravures hors texte dont une carte sur double page (complet).

½ basane à coins de l'époque, dos à faux nerfs, pièces de titre et de to-maison en partie arrachées, une coiffe manquante avec une partie du dos, étiquettes de classement, mors fendillés, coins et coupes émoussés, déchirures sans manques aux plis des cartes, des rousseurs diffuses sur les planches.

Le livre de Beechey raconte de nombreuses visites sur l'île de Pitcairn, l'île de Pâques, l'archipel des Tuamotu, les îles de la Société, Mangareva et Tahiti, Alsaka, Hawaïi, Macoa et Okinawa, la côte de Californie (Hill).

Provenance : Ex-libris Prince Roland Bonaparte et Frederick Edward Morrice.

200/300 €

854 - BEHRENS (Carl Friederich)

Histoire de l'expédition de trois vaisseaux, envoyés par la Compagnie des Indes Occidentales des Provinces-Unies, aux terres australes en 1721. La Haye, dépens de la Compagnie, 1739.

2 tomes en un volume in-12 : 7f., 224pp. - 2f., 254pp. Tampon humide sur page de titre, ex-libris "Chevalier de Fleurieu" sur contreplat.

Veau glacé de l'époque, triple filet doré sur les plats, mors fendus, ornementation du dos effacée, coiffes arrachées.

Rare première édition française du récit de Behrens sur le voyage de Jacob Roggeveen en 1721-22 dans le Pacifique (édition originale en 1737 en allemand), c'est au cours de ce voyage que fut "découverte" l'île de Pâques. Charles Pierre de Claret de Fleurieu, ministre de la Marine, géographe, scientifique, grand bibliophile et collectionneur de cartes géographiques; repose au Panthéon.

400/600 €

855 - BELLE-FOREST (François)

L'histoire universelle du monde : contenant l'entière description & situation des quatre parties de la terre, la division & estendue d'une chacune région & provinces d'icelles : ensemble l'origine & particulières mœurs, loix, coutumes, religion, & cérémonies de toutes les nations, et peuples par qui elles sont habitées : Divisée en quatre livres. Paris, Malot, 1577.

In-4 : 4f., *4, **4, A-Ssss4, 12f. (tables). Mouillures, bandes de renfort en bordures sur les feuillets de tables. Petites lanières de papier découpé en page de titre (ancien ex-libris manuscrit).

Basane fauve XVIII^e, dos à nerfs frotté, petits manques de cuir, frottements. En l'état.

Adaptation des Omnium gentium mores de Johannes BOEMUS, parus en français sous le titre de Recueil de diverses histoires en 1539. François de Belleforest y ajoute une quatrième partie concernant les «terres neuves» (provinces découvertes en occident & septentrion avec les mœurs et façons de vie des peuples...superstitions et coutumes) que sont l'Amérique, les Caraïbes et le Japon.

150/200 €

Atlas - Neptune François**856 - BELLIN (Jacques Nicolas)**

Le Neptune François ou recueil des cartes marines levées et gravées par ordre du Roy. Premier volume. Slnd. [Paris, Imprimerie département de la marine, 1773].

In plano : table, une planche d'échelle et 30 cartes à double page (conforme à la table), 8 cartes du plan de la rade de Dunkerque et des côtes de France (départemens du Nord, du Pas-de-Calais, de la

Somme, de la Seine Inférieure, de Fécamp, du Havre, d'Isigny, du Cap Carteret à l'île des Embiez). Soit un total de 38 grandes cartes à double page. Il manque le frontispice.

Basane fauve marbrée de l'époque, dos à nerfs, manques de cuir aux caissons en tête et en pied, pièce de titre rouge, ancrs et fleurons dorés alternés entre caissons, manques de cuir sur plats, "Service des vaisseaux de la République Française" doré sur premier plat, angles émoussés, épidermures. Couverture usagée mais reliure bien solide. Cette édition (seconde révision du Neptune de 1773) reprend les planches de l'édition de 1693 consacré aux côtes de l'Europe sur l'océan depuis Dronthem en Norvège, jusqu'au détroit de Gibraltar. La planche d'échelle sert aux divers calculs utilisés dans la marine. Table des planches : 2/ Carte générale des Côtes de l'Europe sur l'Océan, comprises depuis Drontheime en Norwege jusques au Détroit de Gibraltar. (gravée par H. Van Loon). BM. - 3/ Carte de la Mer Baltique contenant les bancs, îles et costes comprises entre l'Isle de Zelande et l'extrémité du Golf de Finlande (gravée par H. Van Loon) - 4/ Carte de la Mer de Dannemark et des entrées dans la Mer Baltique - 5/ Carte du Détroit du Sond contenant les Costes de l'Isle de Zelande. (gravée par Bery) - 6/ Carte de la Mer d'Allemagne ... comprise depuis Bergen ... jusques Au Pas-de-Calais - 7/ Carte des entrées du Suyder Zee et de l'Embs (gravée par H. Van Loon) - 8/ Carte des entrées de l'Escaut et de la Meuse (C. Bery) - 9/ Carte de l'entrée de la Tamise. - 10/ Carte de la Mer d'Écosse... - 11/ Carte générale des Costes d'Irlande ... avec une partie de celles d'Écosse (gravée par H. Van Loon) - 12/ Carte particulière des Costes Occidentales d'Irlande... (C. Bery) - 13/ Carte de La Manche - 14/ Carte du Golfe de Gascogne - 15/ Idem, deuxième feuillet. Les deux cartes par Bellin - 16/ Carte particulière des Costes méridionales d'Angleterre - 17/ Carte particulière des Costes de Flandres de Picardie et de Normandie. E. Bery, rue Saint-Jacques - 18/ Carte particulière des Costes de Normandie depuis Dieppe ... percée en Bessin - 19/ Idem, Costes du Contentin - 20/ Carte générale des Costes de Bretagne ... comme elles paroissent de mer basse dans les plus grandes marées - 21/ Carte particulière des Costes de Bretagne depuis Granville jusques au Cap de Fréhel - 22/ Carte particulière des Costes de Bretagne depuis le Cap de Fréhel jusques a Perros et l'Isle Tomé - 23/ Carte particulière des Costes de Bretagne qui comprend Morlaix ... et l'Isle de Bas - 24/ Quatrième Carte particulière des Costes de Bretagne depuis l'Anse de Goulven jusqu'à l'Isle d'Ouessant - 25/ Carte particulière des Costes de Bretagne contenant les environs de la rade de Brest - 26/ Sixième Carte particulière des Costes de Bretagne depuis la Baye d'Hodierne jusqu'à ... Isle de Glenan - 27/ Septième Carte particulière des Costes de Bretagne depuis l'Isle de Groa jusqu'au Croisic - 28/ Huitième Carte particulière des Costes de Bretagne qui comprend l'entrée de la Loire et l'Isle de Noirmoustier - 29/ Carte des Costes de Poitou d'Aunis et de Saintonge - 30/ Carte particulière des Costes du Guienne de Gascogne en France et de Guipuscoa en Espagne - 31/ Carte des Costes septentrionales d'Espagne. - 32/ Carte des Costes de Portugal ... depuis le Cap de Finisterre jusques au Détroit de Gibraltar. Intégrées dans le recueil, 8 cartes détaillées des côtes des départements de France du Nord à l'île des Embiez, plus un plan de la rade de Dunkerque.

2 000/3 000 € (Voir reproduction)

Atlas - Marine**857 - BELLIN (Jacques Nicolas)**

Hydrographie française. Recueil des cartes marines générales et particulières dressées au Dépôt des cartes, plans et journaux, par ordre des ministres de la Marine, depuis 1737 jusques en 1772. Second volume.

In plano : 1f. (titre) et 52 planches de cartes, la plupart à double pages; déchirures sur la page de titre, trace de ver carte n°86 à 90 et 96, puis petit trou de ver jusqu'à 95c, petite tache sombre sur les cartes 96 à 100.

Basane fauve granitée de l'époque, dos à nerfs, cuir absent à caissons en tête et en pied, petits manques à deux autres caissons, pièce de titre rouge, ancrs et fleurs de lys dorées alternées entre caissons, épidermures et manques de cuir sur plats et coupes, armes de France aux centres des plats, angles émoussés. Couverture assez usagée, reliure bien solide.

Table des cartes (hydrographie) : - Carte réduite des parties connues du globe terrestre (1755-1784 ; n°4) - Carte des variations de la boussole (1765 ; n°5) - Carte de l'Amérique septentrionale (1755 ; n°56) - Carte ré-



856



857



858



859



865



867

duite des côtes de l'Acadie, de l'Isle Royale, et de la partie méridionale de l'isle de Terre Neuve (1750-1751) (plusieurs parties : Carte particulière du détroit de Fronsac » (1750), Plan du port de Chibouctou (1746), Carte particulière des costes du sud est de l'Isle Royale (1750-1751), Plan du port de Canseau (1750) et Carte particulière de la pointe du sud-ouest de l'Acadie (1751)) - Carte réduite des bancs et de l'île de Terre-Neuve (1784 ; n°1) - Carte réduite de l'île de Terre-Neuve (1784 ; n°2) - Carte des isles de Saint Pierre et Miquelon (1763 ; n°61) - Plan de l'île de Saint Pierre (1763 ; n°60) - Carte réduite des côtes orientales de l'Amérique septentrionale contenant celles des provinces de New-York et de la Nouvelle-Angleterre (1780) - Carte réduite des côtes orientales de l'Amérique Septentrionale, New Jersey, Pensylvanine, Maryland, Géorgie (1778) - Partie du cours du fleuve de Saint Laurent depuis Québec jusqu'au Cap aux Oyes ; Carte du cours du fleuve de Saint Laurent depuis Québec jusqu'à la mer (1761 ; n°63) - Carte du cours du fleuve de Saint Laurent depuis la mer jusqu'à Québec ; Vue des terres entre la pointe des Montspelés et celle du Manicouagan, Baye des Sept Isles, Les Sept Isles, Rade et isles du Mingan (1761 ; n°64) - Carte réduite de l'Acadie ou Nouvelle Écosse (1779 ; n°65) - Carte réduite des costes de la Louisiane et de la Floride, Carte des embouchures du fleuve St Louis (1764 ; n°66) - Carte réduite du golphe du Mexique et des isles de l'Amérique (année 17 ; n°67) - Carte des côtes du golfe du Mexique (1762 ; n°68) - Carte réduite de l'isle de la Jamaïque » (1753 ; n°70) - Carte réduite de l'isle de St Domingue (1787 ; n°71, bordure frangée) - Carte réduite des débouquements de St Domingue » (1787 ; n°72) - Plan de la baye de l'Acul ; Baye de Dame-Marie ; Port-François ; Baye des Irois ; Plan du Mole St Nicolas (n°73) - Anse à Chouchou ; Port Paix, Baye Moustique ; Mouillage de Jean-Rabel ; Baye des Gonayves ; Baye de Tiburon ; Port à l'Écu ; Rade de la Basse-Terre (n°74) - Carte de la Gonave (1788 ; n°74bis) - Carte réduite des isles Antilles ; carte particulière des Isles Vierges (1768 ; n°75) - Carte réduite des isles Antilles ; carte réduite des débouquements de St Domingue (1775 ; n°75bis) - Carte réduite de l'isle de St Christophe (1768 ; n°76) - Carte réduite de l'Isle d'Antigue (1768 ; n°77) - Carte réduite des isles de La Guadeloupe (1769 ; n°78) - Carte réduite de l'isle de La Martinique (1768 ; n°79) - Carte de l'isle de Ste Lucie (1763 ; n°80) - Carte de l'isle de La Barbade (1768, n°81) - Carte de l'isle de La Grenade (1760 ; n°82) - Carte réduite des costes de La Guyane (1760 ; n°83) - Carte de la Guyanne Française et de l'isle de Cayenne (1763 ; n°84) - Carte réduite pour la navigation de Cayenne à La Martinique ; carte de l'entrée de Cayenne (1764 ; n°85) - Carte réduite de l'Océan Méridional (1753 ; n°86) - Carte hydrographique de la rivière de La Plata (1770 ; n°87) - Carte réduite des Isles Malouines ou Isles Nouvelles (Isles Falkland) (1771 ; n°88) - Carte réduite des costes occidentales d'Afrique (1754 ; n°89) - Carte réduite d'une partie des costes occidentales et méridionales de l'Afrique ; vue du cap de Bonne Espérance (1754 ; n°90) - Carte réduite de l'Océan Oriental ou Mer des Indes (1757 ; n°91) - Carte réduite du Canal de Mozambique ; plan du port de Seychelles (1767 ; n°92) - Carte de l'isle de Madagascar (1765 ; n°93) - Carte de l'isle de France ; plan du Port Louis (1763 ; n°94) - Carte de l'isle Bourbon (1763 ; n°95) - Carte du système des courants des Mers de l'Inde dans le tems de la mousson (1776 ; n°95a) - Carte de l'archipel au nord de l'Isle de France (1776 ; n°95c) - Carte des découvertes faites au N.E. de l'Isle de France (1776 ; 95d) - Routes aux Isles Mahé - Carte réduite de la presqu'île de l'Inde (1766 ; n°96) - Carte réduite des détroits de Malaca, Singapour et du Gouverneur (1755 ; n°97) - Carte réduite des Isles Philippines (1752 ; n°98) - Carte réduite de l'Océan Septentrional (1766 ; n°99) - Carte réduite des mers comprises entre l'Asie et l'Amérique appelées par les navigateurs Mer du Sud ou Mer Pacifique (1742 ; n°100). Rehliure aux armes de France. **6 000/8 000 € (Voir reproduction)**

Atlas - Neptune François 858 - BELLIN (Jacques Nicolas) Le Neptune François ou recueil des cartes marines levées et gravées par ordre du Roy. Premier volume. Slnd. [Paris, Imprimerie département de la marine, 1773]. In plano : 4f. (texte), une planche d'échelle et 17 planches de cartes à double page. Elles portent la marque du Dépôt de la Marine. Il manque le frontispice et la page de titre. Basane fauve granitée de l'époque, dos à nerfs, coiffes absentes, petits manques de cuir, ancrs et fleurs de lys dorées alternées entre

caissons, manques de cuir sur plats et coupes, épidermures, armes de France aux centres des plats, angles émoussés. Couverture assez usagée, reliure bien solide.

Cette édition (seconde révision du Neptune de 1773) reprend les planches de l'édition de 1693. La planche d'échelle sert aux divers calculs utilisés dans la marine. Table des cartes : - Carte du détroit de Sund - Carte des entrées du Suyder Zée et de l'Embs - Carte de l'entrée de la Tamise ; carte de la Tamise - Carte de la Mer d'Écosse contenant les isles et costes septentrionales et occidentales - Carte particulière des costes occidentales d'Irlande - Carte des costes des Asturies - Carte particulière des costes méridionales de l'Angleterre qui comprend l'isle de Wicht - Cartes particulières des costes de Normandie (depuis Dieppe ... percée en Bessin ; costes du Cotentin depuis la Pointe de la Percée jusqu'à Granville) - Cartes particulières des costes de Bretagne (Carte particulière des Costes de Bretagne depuis Granville jusques au Cap de Frehel ; Carte particulière des Costes de Bretagne depuis le Cap de Fréhel jusques a Perros et l'Isle Tomé ; Carte particulière des Costes de Bretagne qui comprend Morlaix ...et l'Isle de Bas ; Quatrième Carte particulière des Costes de Bretagne depuis l'Anse de Goulven jusqu'à l'Isle d'Ouessant ; Carte particulière des Costes de Bretagne contenant les environs de la rade de Brest ; Sixième Carte particulière des Costes de Bretagne depuis la Baye d'Hodière jusqu'à ... Isle de Glenan ; Septième Carte particulière des Costes de Bretagne depuis l'Isle de Groa jusqu'au Croisic ; Huitième Carte particulière des Costes de Bretagne qui comprend l'entrée de la Loire et l'Isle de Noirmoustier). Rehliure aux armes de France.

800/1 000 € (Voir reproduction)

Voyage - Histoire du Nouveau Monde 859 - BENZONI (Girolamo) Historia del mondo nuovo di M. Girolamo Benzoni, milanese, laqual tratta delle isole, & mari nuouamente ritrouati, et delle nuoue citta da lui proprio vedute, per acqua, & per terra in quattuordecì anni.. Venetia, Rampazetto, 1565. In-8 : 3f., 175 folios ; illustré de gravures sur bois brutes qui donnent un aperçu de la vie indigène avant qu'elle ne soit altérée par la civilisation européenne. Cerne clair et salissures. Ouvrage en partie dérelié, sous couverture d'attente moderne de carton souple. Restauration à prévoir. *Rarissime édition originale. Girolamo Benzoni quitte Milan pour le Nouveau Monde en 1541. Il explorera l'Amérique centrale et du sud au cours d'un voyage qui dura 15 ans. Il reporte ses observations à travers ses notes et ses dessins. Ses remarques sur les indigènes et ses critiques à l'égard du commerce africain d'esclaves et du traitement espagnol des indiens marquent alors l'Histoire.* **600/800 € (Voir reproduction)**

860 - BERIGNY (Charles) Navigation maritime du Havre à Paris, ou mémoire sur les moyens de faire remonter jusqu'à Paris tous les bâtimens de mer qui peuvent entrer dans le port du havre. Paris, Bachelier ; Carilian-GoEURY ; LadvoCAT ; Delaunay, 1826. Plaquette in-8 : 2f., 83pp., (1) ; illustré de 2 planches dépliantes in fine (dont une en couleurs). Rousseurs éparses. Couverture verte éditeur. *Ouvrage recherché.* **100/150 €**

861 - BERTHELOT (Sabin) De la pêche sur la côte occidentale d'Afrique, et les établissemens les plus utiles aux progrès de cette industrie. Paris, BÉthune ; Arthus-Bertrand, 1840. In-8 : 4f., 302pp. ; illustré d'une planche déplianta in fine (petite déchirure). ½ basane noire du temps, titre et filets dorés, bon état général. *Étude sur la pêche en Afrique occidentale, avec les migrations des poissons, les espèces, le type de pêche en Afrique, avantages de la pêche africaine sur celle de Terre-Neuve...* **100/150 €**

862 - BEVERLEY (Robert) Histoire de la Virginie contenant : I/ L'histoire du premier établissement dans la Virginie, & de son gouvernement jusques-à-présent. II/ Les productions naturelles & les commodités du païs, avant que les anglais y négociasent, & l'améliorassent. III/ La religion, les loix, & les coutumes des indiens naturels, tant dans la guerre, que dans la paix. IV/ L'état présent du païs, tant à l'égard de la police, que de l'amélioration du païs. Par un ancien natif & habitant du païs, traduite de l'anglois. Paris, Ribou, 1707.

In-12 : 5f, 416pp, (18) ; bien complet des 14 planches (mœurs des Amérindiens, pêche, nourriture, fabrication d'un canot...), court de marge.

½ basane postérieure à l'édition, dos à nerfs.

Édition originale de la traduction de cette étude, écrite près de 100 ans après l'occupation de la Virginie, première colonie anglaise du Nouveau-Monde, peuplée alors et entre autres par les Powhatans.

100/150 €

863 - BIARD (François-Auguste) Deux années au Brésil, voyage illustré de 180 vignettes dessinées par E. Riou d'après les croquis de M. Biard. Paris, Hachette, 1862.

Fort in-8 : 680pp., une carte déplianta de l'Amazonie in fine.

½ chagrin vert, dos à nerfs orné du titre, du nom de l'auteur et de caissons dorés, plats en percaline estampés à froid, tranches dorées, gardes moirées, coins émoussés, des rousseurs, bon état.

On joint : - COUDREAU (Henri) : Chez nos indiens, quatre années dans la Guyane Française (1887-1891), ouvrage contenant 98 gravures. Paris, Hachette 1893.

In-4 : frontispice (portrait de l'auteur), titre, dédicace, IV, 614pp. ½ maroquin rouge à coin, dos à cinq nerfs, titre doré, tranche de tête dorée, des rousseurs. Bon état, sans la carte déplianta.

- THÉBAULT de LA MONDERIE (Frédéric) : Voyages faits dans l'intérieur de l'Oyapock en 1819, 1822, 1836, 1842, 1843, 1844, 1845, 1846 et 1847. Nantes, Guéraud et Cie, 1856.

In-8 : 96pp., une carte in fine. ½ maroquin, tampons humides en partie effacés, bon état. Oyapock est le fleuve séparant le Brésil et la Guyane Française.

100/150 €

Amérique du Sud - Chili 864 - BILLARD (M.) - PIERRE (M.) Détroit de Magellan et canaux latéraux de la Patagonie : vues de côtes. 1ère série : du Cap des Vierges au Golfe de Peñas - 2^{ème} série : du Golfe de Peñas au Cap des Vierges. Slné, (1894).

2 volumes in-8 étroits : 64 planches (plus les bis et les ter) et 50 planches (plus les bis et les ter) ; les vues portant des numéros bis sont de Mr. Amiral Cloué. Le tout monté sur onglets.

½ chagrin rouge, dos lisses ornés.

100/150 €

865 - BILLINGS (Commodore) Voyage dans le Nord de la Russie Asiatique, dans la Mer Glaciale, dans la Mer d'Anadyr et sur les Côtes de l'Amérique fait par ordre de l'Impératrice de Russie Catherine II, depuis 1785 jusqu'en 1794... Paris, Buisson, an X (1802). Atlas seul. In-4 : 2f. ; illustré de 14 planches hors texte par Adam protégées sous serpentes et une carte déplianta du détroit séparant l'Asie de l'Amérique par Tardieu. Bon état.

½ basane fauve de l'époque, pièce de titre rouge et filets dorés sur dos lisse. Exemplaïre correct.

Atlas seul, sans les deux volumes de texte.

200/300 € (Voir reproduction)

866 - BOATE (Gérard)

Histoire naturelle d'Irlande, contenant une description très exacte de sa situation, de sa grandeur, de sa figure, de la nature des ses montagnes, de ses forests, de ses bruyères, de ses marais & de ses terres labourables. Avec le dénombrement de ses caps, de ses rades et de ses baies, de ses fontaines, de ses ruisseaux, de ses rivières et de ses lacs, des métaux et des minéraux, &c. Et en fin de la nature et de la température de son air, & de ses saisons, des maladies dont elle est exempte, et de celles à quoi elle est sujette, le tout donnant de grandes lumières à la navigation, et à l'agriculture. Paris, de Ninville, 1666.

In-16 : 4f., 334pp., 2f.

Veau très frotté de l'époque, coiffes arrachées, coupes et coins abimés.

S'adressant aux protestants désirant migrer vers l'Irlande, guide détaillé concernant géographie, topographie, géologie et autres caractéristiques naturelles de l'Irlande.

60/80 €

Mexique 867 - BOESNIER DE L'ORME (Paul) Le Mexique conquis. Paris, Desaint ; Durand ; Le Prieur ; Rouen, L'Allemand, 1752.

2 volumes in-12 : 2f., 216pp. / 2f., 249pp., 2f. ; illustré de 2 cartes dépliantes (Robert de Vaugondy, 1748).

Veau fauve marbré de l'époque, dos lisse orné, pièces de titre rouge, manque sur plat, angles émoussés, filet doré sur coupes, tranches rouges. Une page de garde absente.

Célèbre ouvrage d'historiographie ancienne, semi épique, qui narre la conquête du Mexique par Cortés entre 1519 et 1529.

200/300 € (Voir reproduction)

Atlas 868 - BONNE (Rigobert) Petit tableau de la France ou cartes géographiques sur toutes les parties de ce Royaume avec une description abrégée. Paris, Lattré, 1764 (Atlas)... et description géographique abrégée de la France. Paris, Butard, 1764 (Texte).
2 parties en un volume petit in-12 : titre gravé, échelle, 28 cartes en couleurs à double page (carte de la France et 27 cartes particulières des régions), 1f. (table) - 4f., 212pp. Chagrin rouge début XIX ^e , filets à froid sur dos lisse, tranches dorées. <i>Charmant et célèbre atlas portatif de l'ingénieur hydrographe et cartographe français.</i>
300/500 € (Voir reproduction)

Éthiopie - Dahomey 869 - BORELLI (Jules) Éthiopie méridionale. Journal de mon voyage aux pays Amhara, Oromo et Sidama. (Sept. 1885-Nov. 1888). Paris, librairies réunies, 1890.

In-4, 520pp., nombreuses illustrations en et hors texte, cartes à double-page, petites piqûres éparses par places.

½ basane verte, dos à nerfs orné, petits frottements et épidermures, tête dorée.

Première édition. Excellent rapport de voyage scientifique et ethnographique. Jules Borelli rencontra l'ancien poète européen Rimbaud, avec lequel il séjourna quelques temps en 1887. Ils partagèrent une correspondance.

On joint : d'ALBÉCA (L.) : La France au Dahomey. Paris, Hachette & Cie, 1895.

In-4, 236pp., illustrations en et hors texte. ½ chagrin rouge à coins, titre doré sur dos à nerfs, petits frottements, tête dorée.

150/200 €




868



870



871



883



882



884



890



893

870 - BORY de SAINT-VINCENT (Jean-Baptiste Geneviève Marcellin)

Essais sur les Isles Fortunées et l'antique Atlantide ou précis de l'histoire générale de l'histoire des Canaries. Paris, Baudoin, an XI (1803).

In-4 : 3f., 522pp., 1f. ; 3 cartes dépliantes (grande carte des isles Canaries, carte de Ténériffe, carte conjecturale de l'Atlantide) et 7 planches d'histoire naturelle gravées par Collin d'après les dessins de l'auteur. Veau de l'époque frotté, dos lisse, mors fendillés, coiffe abîmée, pages en bel état.

Bory de St.-Vincent est l'un des pères de la théorie de l'Atlantide dans l'Atlantique.

400/600 € *(Voir reproduction)*

871 - BOSCHINI (Marco)

La carta del navegar pitoresco dialogo tra un Senator venetian deletante, e un professor de Pitura, soto nome d’Ecelenza, e de Compare. Comparti in oto venti con i quali la Nave venetiana vien condotta in l’alto Mar dela Pitura, come assoluta dominante de quello a confusion de chi non intende el bossolo dela calamita. Opera de Marco Boschini. Con i argumenti del volenteroso Academico Delfico. Consagrà all’Altezza Imperial de Leopoldo Guglielmo, Arciduca d’Austria. Venetia, per li baba, 1660.

In-4 : 9f., 680pp., 5f. ; illustré d'un portrait frontispice et de 25 planches à pleine page. Les pages 65 à 82 absents ont été remplacées par des feuillets manuscrits reproduisant le texte ainsi que les pages 281 à 288.

Vélin rigide ancien, titre manuscrit sur dos.

Rare première édition de ce poème en dialecte vénitien composé de 5370 quatrains, divisé en 8 cantos, appelés "Venti", selon la métaphore du navire naviguant dans la peinture. Présenté sous forme d'un dialogue entre un sénateur vénitien et un expert de la peinture (Boschini lui-même). Les deux interlocuteurs parcourent les callis vénitiens et le Professeur explique avec beaucoup de compétence au sénateur le style de chaque œuvre d'art qu'ils voient sur leur chemin montrant la supériorité de la peinture vénitienne sur la florentine, compare la peinture à la musique et à la poésie, et rappelle même des suggestions olfactives et gastronomiques. Les informations détaillées concernant les collections privées de l'époque sont particulièrement intéressantes. Le dernier chapitre contient une galerie moderne de peintres, pour chacune desquelles une peinture importante est reproduite. La renommée de Boschini est liée à sa connaissance profonde de la peinture vénitienne. Il a été le consultant artistique de nombreux collectionneurs importants de l'époque, mais son plus important "client" était le cardinal Leopoldo de 'Medici. Ce dernier fut le fondateur de l'Accademia del Cimento et rassembla au fil des ans une impressionnante collection de peintures, nommant Filippo Baldinucci comme responsable de l'école toscane, Malvasia pour la bolognaise et Boschini pour le vénitien. Sa collection, qui devint alors le cœur du musée d'art de Vienne, est largement décrite par Boschini dans le présent ouvrage.

200/300 € *(Voir reproduction)*

872 - BOUCHER (Jean, Père)

Le bouquet sacré ou le voyage de la Terre Sainte, composé des Roses du Calvaire, du Lys de Béthléem, & des Hyacinthes d'Olivet. Rouen, Jean Oursel l'ainé, sd. (c.1750).

In-16 : 1f., frontispice, 9f. 666pp., 3f. (table).

½ basane fauve, dos lisse, pièce de titre rouge, mors fendillé, coins et coupes émoussés, court de marges. Reliure modeste.

100/200 €

873 - BOUCHER de LA RICHARDIÈRE (Gilles)

Bibliothèque universelle des voyages ou notice complète de tous les voyages anciens et modernes dans les différentes parties du monde, publiés tant en langue française qu'en langues étrangères, classés par ordre de pays dans leur série

chronologique ; avec des extraits plus ou moins rapides des voyages les plus estimés de chaque pays, et des jugements motivés sur les relations anciennes qui ont le plus de célébrité. Paris, Treuttel et Würtz, 1808.

6 volumes in-8 : XXX, 495pp. / VII, 551pp. / VII, 505pp. / VIII, 542pp. / VII, 527pp. / VIII, 485pp.

½ veau de l'époque, plats frottés, papier frais et propre.

Intéressante bibliographie peu courante en édition originale.

100/150 €

Afrique

874 - BOUËT-VILLAUMEZ (Édouard)

Description nautique des côtes de l'Afrique occidentale, comprises entre le Sénégal et l'Équateur, par M. É. Bouët-Willaumez,... 2^{ème} édition. Paris, Dupont, 1849.

In-8 : XVI, 323pp. ; illustré de 39 planches dont une carte dépliante.

½ percaline noire, titre et filets dorés sur dos.

100/150 €

875 - BOURGEOIS (Nicolas-Louis)

Voyages intéressans dans différentes colonies françaises, espagnoles, anglaises, &c ; contenant des observations importantes relatives à ces contrées ; & un mémoire sur les maladies les plus communes à Saint-Domingue, leurs remèdes, & le moyen de s'en préserver moralement & phisiquement : avec des anecdotes singulières, qui n'avaient jamais été publiées. Londres ; Paris, Bastien, 1788.

In-8 : 4f., 504pp.

Basane fauve marbrée de l'époque, dos lisse orné, petit manque à coiffe en tête, frottements, filet à froid en encadrement des plats, roulette dorée sur coupes, angles émoussés.

Ouvrage rare et curieux. Contient des informations sur Portorico, Curaçao, la Grenade, les Bermudes et le Nouveau Mexique que l'on ne trouve pas ailleurs.

Voir aussi les chapitres sur Saint-Domingue, la Martinique, Boston, New York, la Louisiane, le Mississipi, Lima, Valparaiso...

200/300 €

Alpes - Suisse

876 - BOURRIT (Marc-Théodore)

Itinéraire de Genève, des glaciers de Chamouni, du Valais, et du Canton de Vaud. Genève, Paschoud, 1808.

In-12, 352pp. (petites erreurs de pagination).

½ veau fauve, pièce de titre noire et filets dorés sur dos lisse, coiffe en tête absente, frottements.

Rare édition dans laquelle l'auteur évoque la première ascension du Mont-Blanc.

On joint : **PICOT** (Jean) : Statistique de la Suisse ou état de ce pays et des 22 cantons... Genève ; Paris, Paschoud, 1819.

In-12 : 574pp., un tableau dépliant in fine. ½ veau fauve à coins, dos à nerfs insolé, titre doré, quelques frottements.

- **PERTHES** (Justus) : See-Atlas. Gotha, 1899.

In-12, 48pp. Et cartes en couleurs sur double-page. Percaline bleue éditeur.

200/300 €

Chine

877 - BREDON (Julien)

Peking. A historical and intimate description of its chief places of interest. Shanghai ; Hongkong ; Singapore ; Hankow ; Yokohama, 1920.

In-8, 478pp., nombreuses illustrations hors texte et planches dépliantes (plans et cartes).

Percaline vieux rose éditeur avec salissures, titre en noir sur dos et plat, vignette noire et or sur plat.

Édition originale.

200/300 €

878 - BRISSON (Pierre Raymond de)

Histoire du naufrage et de la captivité de M. de Brisson... avec la description des déserts d'Afrique, depuis le Sénégal jusqu'à Maroc. Genève, Barde, Manget & Cie ; Liège, Desoer, 1790.

In-12 : XII, 150pp. ; léger cerne clair sur les derniers feuillets.

Cartonnage modeste, petit accident sur dos.

Tout premier récit connu du naufrage d'un européen sur les côtes mauritaniennes. Suite au naufrage de son navire près du Cap Blanc en 1785, il fut capturé et réduit à l'esclavage par les Maures de la région. Renseignements de premier ordre sur la vie et les croyances des tribus de la région.

100/150 €

Afrique - Nubie et Abyssinie

879 - BRUCE (James)

Cartes et figures du voyage en Nubie et en Abyssinie. Paris, Plassan, 1792. Atlas seul (planches non reliées) devant accompagner l'édition française parue entre 1790 et 1792 du Voyage aux sources du Nil, en Nubie et en Abyssinie, pendant les années 1768, 1769, 1770, 1771 & 1772 du voyageur écossais James Bruce et du Voyage de Paterson chez les Hottentots et les Cafres.

Feuillets in-4 livres : 2f. (titre et liste des planches), 88 planches dont 4 grandes cartes dépliantes (déchirure à deux planches sans manques). Ensemble conforme à la table des planches.

Sans reliure, planches libres, à grandes marges. À relier.

Atlas de 88 planches représentant la faune, flore, costumes, antiquités et vues diverses, ainsi que 4 grandes cartes. Les planches 1 à 68 figurent le voyage de James Bruce, les autres celui de Paterson (carte du voyage de Paterson non chiffrée, les autres chiffrées 1 à 19).

Bruce parcourut une grande partie de l'Éthiopie à la recherche des sources du Nil. L'ensemble du voyage compte 10 volumes de texte (absents ici).

100/200 €

Italie - Gênes

880 - BRUSCO (Giacomo)

Description des beautés de Gênes et de ses environs, ornée de différentes vues, de tailles douce, et de la carte topographique de la ville. Gênes, Gravier, 1773.

In-8 : 155pp. ; illustré d'un plan de la ville de Gênes et de 12 planches dépliantes de vues de la ville.

½ vélin à coins postérieur, pièce de titre rouge, frottements. Reliure modeste mais bien solide.

Nouvelle édition de ce bel ouvrage sur la ville de Gênes illustré d'un titre gravé aux armes de la ville.

200/300 €

881 - BRUZEN de LA MARTINIÈRE (Antoine-Augustin)
Le Grand Dictionnaire Géographique et Critique. Paris, libraires associés, 1768.

6 volumes in folio, texte sur deux colonnes, belles marges.

Veau fauve granité de l'époque, dos à nerfs ornés, pièces de titre rouges, de tomaisns bronze, triple filet à froid en encadrement des plats, double filet doré sur coupes, tranches rouges. Bel exemplaire.

Dernière édition parue, la plus complète. Quarante tables politiques de la Suisse en fin du dernier volume.

400/600 €

882 - BRY (Théodore de)

Additamentum [du VIII^e grand voyage] : das ist Zuthung zwe-ner furnemer kensen oder schirffarten hern Francisci Darken Ritters aus Engellant, Indie best Indien und Americam gethan, reben noch etlichen figuren und Rupperstuden... Franckfort am Mayn, Becker, 1600 - Suivi de [IX^e grand voyage] : Neundttr und letzter theil Americae, darin gehandelt wird, von gelegenheit der elementen, natur, Art und Eigenschafft der Newen Welt : Item von derselben Völcker, Abergläubischen Götzendienst, Policey vnd Regiments Ordnung ... Alles ... aus Niederländischer Beschreibung Iohan. Hugen von Lintschotten, in unser Hochteutsche Sprache

versetzt, durch Iohannem Humberger Wetterauium. Ferner auch von der Reise der fünf Schiffe, so im Junio dess 1598. Jahrs in Hollandt aussgefahren der Meynung durch das Fretum Magellanum zu den Moluckischen Inseln zu schiffen... Aus niederländischer Sprach beschrieben durch M. Gothardt Artus,... Alles mit... Kupfferstücken gezieret und an Tag geben durch Dietrichs de Bry seligen Wittib, und zween Söhne. Frankfurt am Mayn, Richtern, 1601 - Suivi de : Historische Relation, oder eygentliche und warhafftige Beschreibung alles dessjenigen so den 5 Schiffen, welche im Junio dess 1598. Jars zu Rotterdam abgefertiget worden, mit dem Vorhaben durch das "Fretum Magelanum" nach den Molukischen Inseln zu fahren, auff der Reyse, biss auff den 7. September dess 1599. Jars begegnet... Alles auss holländischer Verzeichnuss Mr. Bernhard Janss,... in hochteutscher Sprach beschriben durch M. Gothardt Artus,... auch mit schönen Kupfferstücken gezieret und an Tag geben durch Ditherich de Bry, seligen hinterlassene Wittibe und zween Söhne. Frankfurt am Mayn, Becker, 1601 - Suivi de : Additamentum oder anhang desz neunnden Theils Americae, Welches ist Ein warhafftige, unnd eygentliche Beschreibung der langwirigen, sorglichen und gefährlichen Schiffahrt, so Olivier von Noort... durch das gefehrliche Fretum Magellanum... Franckfurt am Mayn, Becker, 1602.

In folio : 73pp., 1f. (dont titre gravé), 15 planches gravées sur bois légendées (Folgen nun die figuren...) - 4f. (dont titre gravé et dédicatio à Louis, Landgrave de Hesse avec ses armes), 327pp. ; quelques erreurs de pagination (le feuillet des pages 139-140 est déchiré avec manque de la moitié en tête) - 72pp., 1f., 25 planches gravées sur bois légendées (Warhafftige und eygentliche Abconterfeyung und Fürbildung...) - 103pp. (feuillet des pages 43-44 déchiré, sans manques); une carte (Fretum Magellanicum) qui ne figure pas dans la seconde édition - 1f., 14 planches gravées sur bois légendées (Warhafftige doch furze und summarische...). Quelques erreurs de pagination (collation conforme à Brunet). Feuillets brunis, traces de vers en marges de quelques feuillets sans atteinte de texte.

Vélin ancien à rabats, dos à nerfs, titre manuscrit, fleurons et filets à froid, décor géométrique à froid sur plats avec fleurons en écoinçons, médaillon central à froid.

Les grands voyages de Théodore de Bry sont divisés en XIV parties ; nous proposons ici l'Additamentum du VIII^e voyage,ainsi que le IX^e voyage complet (Relation du voyage de cinq vaisseaux partis de Rotterdam à destination des Moluques par le détroit de Magellan) de cette collection. Édition en Allemand (publiée de 1591 à 1630) considérée comme en partie antérieure à celle en Latin (la réunion de l'ensemble des parties est très difficile à réunir). Il fait parti des grands livres illustrés sur l'Amérique, avec ses estampes gravées en taille-douce par Théodore de Bry, disciple du grand Albrecht Dürer. Presque tous les auteurs, dont Théodore de Bry, qui publient et illustrent les récits, appartiennent à la religion réformée ; la fin du XVI^e siècle est caractérisée par des différends religieux d'une rare violence entre catholiques et protestants et ces auteurs dépeignent et dénoncent avec force les horreurs et les violences la colonisation catholique Espagnole. Théodore de Bry s'érige en défenseur du monde protestant publiant, dès 1590, le premier volume des Grands Voyages ; il déplace les guerres de religion européenne sur la scène exotique du Nouveau Monde américain, représentant les Indiens d'Amérique soumis par les Espagnols. Cette édition de Théodore de Bry, est un des premiers témoignages iconographiques sur l'Amérique et les Indiens.

8 000/10 000 € *(Voir reproduction)*

883 - BULLOCK (William)

Atlas Historique pour servir au Mexique en 1823, avec l'explication des planches. Paris, Eymery, 1824.

In-4 oblong : 11pp. et un portrait frontispice et 18/20 planches hors texte (dont 6 de costumes en couleurs). Il manque les deux plans de Mexico (ancienne et nouvelle ville de Mexico).

Cartonnage imprimé éditeur tabac, dos artisanal en percaline bleue.

Première édition en français (précédée d'une édition en anglais quelques mois plus tôt) de l'atlas pour accompagner l'important texte de Bullock (en 2 volumes in-8) sur le Mexique, trois ans après son indépendance.

600/800 € *(Voir reproduction)*

884 - BURMANN (Johannes)

RUMPF (Georg Eberhard)

Herbarium Amboinense (...) Het Amboinsche kruid-boek.

Dat is, beschrijving van de meest bekende boomen, heesters, kruiden, landen waterplanten, die men in Amboina, en de omleggende eylanden vind, na haare gedaante, verscheide benamingen, aanqueking, en gebruik : mitsgaders van eenige insecten en gediertens, voor 't meeste deel met de figuren daar toe behoorende, allen mèt veel moeite en vleit in veel jaaren vergadert, en beschreven in twaalf boeken, door Georgius Everhardus Rumphius, ... Nagezien...Amsterdam, Changuion ; Catuffe ; Uytwerf ; Hage Gosse ; Neaulme ; Moetjens ; Van Dole ; Utrecht, Neaulme, 1741.

Deux tomes en 3 parties dans un volume in folio : 8f., 200pp. ; illustré d'un frontispice allégorique, de 2 portraits et de 82 planches hors texte dont une à double page - 12f., 270pp. ; illustré de 87 planches hors texte dont une à double page. Texte sur deux colonnes en Latin et en Néerlandais. Papier bien blanc, excellent état de fraîcheur intérieure.

Veau fauve marbré de l'époque, dos à nerfs orné, pièce de titre rouge, de tomaisn noire, coiffes arasées, mors fendillés aux entrées, légers frottements, un petit manque de cuir sur un plat, roulette dorée sur coupes, angles et coupes émoussées, tranches rouges. Bon exemplaire toutefois.

L'herbier de Rumpf est l'un des premiers récits de la flore des Indes orientales, bien que ses descriptions et ses planches signalent plus particulièrement les arbres et les herbes d'Amboinar. Georg Eberhard Rumpf y résida à partir de 1653. Son immense Herbarium Amboinense fut presque prêt à être publié en 1670, mais il devint aveugle. Les illustrations originales du livre furent brûlées en 1687 dans un incendie qui détruisa la maison et la bibliothèque de Rumpf ; elles furent remplacées par de nouvelles. IX livres furent envoyés en Hollande mais le navire et le manuscrit furent détruits par les Français. Finalement, en 1696, une copie de ces six livres atteignit la Hollande. Les manuscrits demeurèrent dans les archives de la Compagnie hollandaise des Indes orientales pendant trente-deux ans, jusqu'en 1736, date à laquelle Jan Burman rassembla et mit en forme l'ensemble de ces documents. Le premier volume fut publié en 1741 (le sixième en 1750), et l'Actuarium, indexé sur l'ensemble, en 1755. Il s'agit d'un ensemble extrêmement rare d'une des publications majeures sur la botanique d'Amboina. Ces recherches ont jeté les bases de la recherche scientifique sur la flore et la faune des îles Moluques, de l'Indonésie et des mers qui les entourent. Son œuvre de 7 volumes (nous proposons deux tomes ici), compte parmi les ouvrages les plus précieux et les plus complets de botanique et d'ethnobotanique du XVII^e siècle.

1500/2 000 € (Voir reproduction)

885 - BURNET de LEYES-CROMONT (Gilbert)

Voyage de Suisse, d'Italie, et de quelques endroits d'Allemagne & de France fait ès années 1685, & 1686. Rotterdam, Acmer, 1688.

In-12 : 1f., 536pp.

Veau brun de l'époque, dos à nerfs orné, manque à coiffe en tête, angles émoussés, choc à un angle.

Livre important décrivant la pauvreté du pays, les villes ruinées, ponctué de remarques désobligeantes au sujet du régime de l'église dont il accuse et dénonce les abus.

On joint : REICHARD : Guide des voyageurs en Italie et en Suisse. Weimar, les libraires, 1819.

2 parties en un volume in-12 : 160pp. - 192pp. ; illustré de 3 planches dépliantes. Cartonnage, dos papier, pièce de titre.

100/150 €

886 - BUTEL-DUMONT (Georges-Marie)

Histoire et commerce des colonies anglaises dans l'Amérique septentrionale, ou l'on trouve l'état actuel de leurs populations, & des détails curieux sur la constitution de leur gouvernement, principalement sur celui de la Nouvelle-An-

gleterre, de la Pennsilvannie, de la Caroline, & de la Géorgie.

Londres et Paris, Le Breton ; Desaint ; Lambert, 1755.

In-12 : XXIV, 336pp. ; tampon humide de congrégation sur page de titre. Ex-libris sur contreplat.

Veau blond glacé, dos lisse orné, triple filet doré sur les plats, tranches marbrées, bel état.

Édition originale. L'auteur attribue à ses colonies la puissance et la richesse de l'Angleterre.

On joint : De SURCY : Histoire naturelle et politique de la Pennsylvanie. Paris, Ganeau, 1768.

In-12, carte absente, veau de l'époque.

150/200 €

887 - CANAL de PANAMA et de SUEZ

Bulletin du canal interocéanique (4 mars 1881-2 juin 1886). Joint annexé quelques plaquettes (Le canal maritime de Panama (1880) - Le canal de Panama au point de vue commercial, technique et financier (1885) - Le canal de Panama (1879-1885) (1885) - Assemblée générale des actionnaires (juillet 1884)).

2 volumes in-4, 1700 pages environ, illustrations, graphiques, relevés, carte. Rapport annexé à la suite.

Percaline verte, titre doré sur dos lisse.

80/120 €

Bengale

888 - BOLTS (William)

État civil, politique et commerçant du Bengale, ou histoire des conquêtes et de l'administration de la compagnie angloise dans ce pays...- La Haye, Gosse fils, 1775.

2 volumes in-8 : XLII, 222pp. / 2f., 240pp. ; illustré de 2 frontispices par Eisen et d'une carte dépliant. Rousseurs par places. Ex-libris Filliard, avocat au Sénat de Savoie.

Veau fauve marbré de l'époque, dos lisses ornés, triple filet doré en encadrement des plats, filet doré sur coupes, tranches marbrées.

Édition originale de la traduction française.

On joint : WARREN (Édouard, Comte de) : L'Inde anglaise en 1843-1844. Paris, comptoir des imprimeurs unis, 1845.

3 volumes in-8, rousseurs. ½ chagrin noir, dos lisses ornés, décor à froid sur plats en percaline, armes du collège impérial de Nancy.

100/200 €

889 - CHAMBERLAIN (Edward)

État présent de l'Angleterre sous le Roy Guillaume troisième, traduit de l'anglois par M. D. N.et augmenté de beaucoup. Amsterdam, Mortier, 1698.

2 volumes in-12 : 10f., 318pp., 5f. / 4f., 300pp., 6f. ; frontispice représentant le roi d'Angleterre commun aux 2 volumes.

Veau de l'époque, dos à nerfs ornés, bel état.

Ouvrage très intéressant par la richesse des renseignements qu'il apporte sur l'Angleterre, guide touristique et almanach royal à la fois.

200/300 €

890 - CHARDIN (Jean)

Journal du voyage du Chevalier Chardin en Perse & aux Indes Orientales, par la Mer Noire & par la Colchide. Première partie, qui contient Le Voyage de Paris à Ispahan. Londres, Pitt, 1686.

In folio : 5f., 349pp., 3f. (erreurs de chiffrages) ; portrait frontispice, titre gravé, de 17 planches (dont 11 dépliantes) de vues de villes et de monuments et d'une carte de la Mer Noire. Deux planches avec anciennes réparations à l'adhésif et deux détachées.

Veau brun de l'époque, frottements et manques de cuir, dos à nerfs avec manques. Couverture usagée, mais reliure bien solide.

Première édition in folio parue la même année que l'originale in-12. Ce

voyage entrepris de 1671 à 1673, de Paris à Ispahan est d'une grande importance pour l'histoire de la Perse et de l'Arménie.

Le portrait, souvent absent, est ici bien présent. Six planches montrant les villes de Téflis, Irvan, Tauris, Sultanie, Kom et Kachan, les 9 autres détaillantssoit le festin de réception de l'auteur à Téflis, soit le caravansérai de Cachan soit les sépultures et tombeaux antiques des anciens rois.

300/500 € (Voir reproduction)

891 - COLONIES

Réunion d'ouvrages : - RAYNAL : Lettres critiques et politiques sur les colonies et le commerce. Genève, 1786. In-8 broché, cerne clair et traces de vers, quelques atteintes de texte

- PEUCHET : État des colonies et du commerce des Européens dans les deux Indes depuis 1785 jusqu'en 1821. Première partie seule. Paris, Costes, 1821. In-8, ½ basane fauve.

- MALOUET (V.P.) : Collection de mémoires et correspondances officielles sur l'administration des colonies, et notamment sur la Guiane française et hollandaise. Tome 3 seul. Paris, Baudouin, an X. In-8, ½ basane fauve très frottée.

- TIPHAIGNE de LA ROCHE : Essais sur l'histoire oeconomique des mers occidentales de France. Paris, Bauche, 1760.

In-8, veau fauve, dos à nerfs, bon état.

Ensemble de 4 volumes.

150/200 €

892 - COMMERCE

Réunion d'ouvrages : - TUCKER (Josias) : Questions importantes sur le commerce à l'occasion des oppositions au dernier Bill de Naturalisation. Londres, Gyles, 1755. In-12, veau blond de l'époque, dos lisse orné.

- COQUEREAU (Jean-Baptiste-Louis) : Mémoires de l'abbé Terrai, controleur-général, contenant sa vie, son administration, ses intrigues, & sa chute ; avec une relation de l'émeute arrivée à Paris en 1775. Londres, sme, 1776. In-12, veau granité de l'époque, dos lisse.

- Nouveau commentaire sur les ordonnances des mois d'août 1669 & mars 1673. Paris, Debure, 1775. In-12, basane mouchetée de l'époque, dos à nerfs orné.

- HUET : Histoire du commerce et de la navigation des anciens. Paris, Coustelier ; Bruxelles, Léonard, 1727. In-12, veau moucheté, dos à nerfs avec manques, usagé.

100/150 €

ATLAS

893 - COOK (James)

Voyage dans l'hémisphère austral, et autour du monde, fait sur les vaisseaux de Roi, l'aventure, & la résolution, en 1772, 1773, 1774 & 1775. Écrit par Jacques Cook... dans lequel on a inséré la relation du Capitaine Furneaux, & celle de M. Forster. Traduit de l'anglois. Atlas seul. [Paris, Hôtel de Thou].

In-4 : 65 planches et cartes dont portrait frontispice. Nombreuses dépliantes.

Basane fauve ambrée pastiche, dos à nerfs orné.

Carte de l'hémisphère austral - Port Praya dans l'isle de St Jago - Iles de glace - Le spruce de Nouvelle Zélande - Famille dans la baye Dusky - Plan de la baye Dusky - Le poë de Nouvelle Zélande - Plante à thé - Trombe de mer auprès de la Nouvelle Zélande - Plante de lin - Plan de la terre de Van Diemen - Otoo, roi de Tahiti - Plante pour prendre les poissons (Tahiti) - Potatow, chef de Tahiti - Omai, amené en Angleterre par le capitaine Furneaux - Ile d'Otahiti - Un toupapow avec un cadavre - Débarquement à Middelburgh - Carte des îles des Amis - Otago, chef de l'isle d'Amsterdam - Afia-Too-Ca, cimetière dans l'Isle d'Amsterdam - Plan d'une pirogue - Ornaments et armes des Isles des Amis - Ouvrages des insulaires de Nouvelle Zélande - Isle de Pâques - Homme de l'Isle de Pâques - Femme de l'Isle de Pâques - Monumens dans l'Isle de Pâques - Plan des Marquises de Men-

doça - Baie de la résolution, Isles Marquises - Femme de l'Isle de Ste Christine - Chef de l'Isle de Ste Christine - Ornemens et armes des Marquises - Flotte d'Otahiti à Oparée - Coupe de la Britannia - Tynai-Mai, femme de l'Isle d'Ulietea - O-Hedidee, homme de Bolabala - Isles d'Harvey et de Palmerston - Isle de Rotterdam - Pirogues des Isles des Amis - Carte des découvertes faites dans le Pacifique - Débarquement à Mallicolo (Nouvelles Hébrides) - Homme de Mallicolo - 3 plans de ports - Débarquement à Erramanga (Nouvelles Hébrides) - Débarquement à Tanna (Nouvelles Hébrides) - Isle de Tanna - Homme de Tanna - Femme de Tanna - Armes de Mallicolo et Tanna - Isle de la Nouvelle Calédonie - Homme de Nouvelle Calédonie - Femme de Nouvelle Calédonie - Ornaments et armes de Nouvelle Calédonie - Isle des Pins - Isle Norfolk - Homme de Nouvelle Zélande - Femme de Nouvelle Zélande - Canal de Noël (Terre de Feu) - Homme du Canal de Noël - Canal de Noël - Carte extrémité méridionale de l'Amérique - Carte des découvertes faites dans l'Océan Atlantique sud - Baie de la Possession (Géorgie australe) - Observatoire portatif.

400/600 € (Voir reproduction)

894 - CORNEILLE (Thomas)

Dictionnaire universel, géographique et historique. Paris, Coignard, 1708.

3 volumes in folio. Illustré d'un portrait de l'auteur gravé par Thomas-sin et de 2 belles vignettes en-tête. Découpages de tampons et d'ex-libris en pages de titres et de gardes, sans atteinte de texte.

Veau brun de l'époque, dos à nerfs ornés, pièces de titre rouges (une absente), roulette dorée sur coupes, frottements, épidermures, quelques petites restaurations, choc à une coiffe.

Édition originale de cette compilation des meilleures relations de voyages organisée sous forme de dictionnaire.

150/200 €

895 - CUBA - CHILI - ARGENTINE - CALIFORNIE

- LAMBERTIE (Charles, de) : Voyage pittoresque en Californie et au Chili, Iles Malouines, Terres Magellaniques, Détroit de Magellan, Terre-du-Feu, Terre-des-États, Cap-Horn, etc. Paris, Ledoyen, 1853. In-8 broché.

- TURNER (Thomas) : Argentina and the Argentines. London, Swan Sonnenschein & Co, 1892. In-8, Percaline bleue à la Bradel, titre argenté sur plat et dos.

- TURNBULL (Esq. M.A.) : Travels in the west. Cuba ; with notices of Porto Rico, and the save trade. London, Longman, Orme, Brown, Green, and Longmans, 1840. In-8, percaline vio-line éditeur, dos fané.

- MOLINA (Ignatius) : The geographical, natural and civil history of Chili. Vol. II seul. Middletown, Riley, 1808. In-8, basane fauve marbrée, dos lisse orné.

100/150 €

896 - DANDINI (Jérôme, révérend)

Voyage au Mont Liban traduit de l'italien, où il est traité tant de la créance & des coutumes des Maronites, que de plusieurs particularitez touchant les Turcs, & de quelques lieux considérables de l'Orient, avec des remarques sur la théologie des chrétiens du Levant, & sur celle des mahométans. Paris, Billaine, 1675.

In-12 : 14f., 402pp., 6f. (table et privilège).

Basane de l'époque frottée, mors fendu, coiffes arrachées, pages propres, ancien commentaire manuscrit sur garde.

Première édition française. L'oratorien français Richard Simon traduit et abrégé la relation de voyage du jésuite Jérôme Dandini, imprimée sous le titre "Missionne apostolica al Patriarca e Maroniti del Monte Libano et Pellegrinazione a Gerusalemme di P. Jer. Dandini" (Cesena, 1656). Il fit précéder l'ouvrage d'une préface et y ajouta des remarques qui constituent presque la moitié du livre.

200/300 €

897 - DAVITY (Pierre)

Les Etats empires et principautez du monde. Représentez par la description des pays, mœurs des habitants, richesses des provinces. Les forces, le gouvernement, la religion et les princes qui ont gouverné chaque estat. Avec l'origine de toutes les religions et de tous les chevaliers et ordres militaires. Par le Sr D.T.V.Y. gentilhomme ordre de la chambre du Roy. Paris, de La Vigne, 1630.

In folio : 9f., 1048pp., 18f., 204pp. Cerne clair sur une partie des feuillets, petites piqûres.

½ chagrin brun XIX^e, dos à nerfs orné, titre doré, filets et fleurons à froid.

Vaste description historique et géographique du monde. On trouve d'intéressantes considérations sur l'Amérique (religion des Incas et des Aztèques), ainsi que sur la Chine, les États turcs en Europe, en Asie et en Afrique.

100/200 €

898 - De BRY (Théodore) - BENZONI (Girolamo)

Americae pars quarta, sive, insignis & admiranda historia de reperta primum Occidentali India à Christophoro Columbo anno MCCCCXCII scripta ab Hieronymo Bezono Mediolanense... Omnia elegantibus figuris in aes incisus expressa a Theodoro de Bry. Francfort, [Feyrabend], 1594. Suivi de Americae pars quinta. Nobilis et admiratione plena Hieronymi Bezoni Medionlanensis, secundae sectionis Historia Hispanorum, tum in Nigritas servos suos, tum in Indos crudelitatem, Gallorumque piratarum de Hispanis toties reportata spolia, adventum item Hispanorum in novam Indiae continentis Hispaniam, eorumque contra incolas ejus regionis saevitiam explicans... Omnia elegantibus figuris in aes incisus expressa a Theodoro de Bry. Francfort, 1595.

2 parties in folio : 4f., 145pp., 1fb, 1f. (titre gravé), 24 planches à mi-page avec notices explicatives (planches XVII et XVIII inversées), 1fb. (R6) - 1f. (titre gravé), 72pp., 1fb (F6), 1f. (titre gravé), 22 planches à mi-page avec notices explicatives ; pars quarta : titre gravé, frontispice (sept boucliers et figures des Vertus), carte de la partie occidentale de l'Amérique à double page (Floride, Caraïbes, Golfe du Mexique, armes de l'Espagne en haut à gauche), 2 planches à mi-page (Christophe Colomb dirigée par les divinités et "Americae relectio") et 24 planches ; pars quinta : titre gravé, carte de la Nouvelle Espagne à double page (côte Nord-Ouest du Mexique) et 22 planches. Feuillets brunis, renforts par bandes de papier au dos ou en bordures des feuillets de planches.

Vélin rigide postérieur à l'édition, gardes de papier vergé, marges parfois un peu courtes en tête.

Collection des grands voyages de De Bry (4^e et 5^e volumes), consacrés au récit des quinze années de voyages en Amérique, dans l'isthme de Panama et du Guatemala, de Girolamo Benzoni, publiés originellement à Venise en 1565. Rare et recherché.

12 000/15 000 € (Voir reproduction)

899 - De CHARLEVOIX (R.P.)

Histoire du Japon où l'on trouvera tout ce qu'on a pu apprendre de la nature & des productions du pays, caractère et coutumes des habitants, du gouvernement et du commerce... Paris, Rollin, 1754.

6 volumes in-12 : XXIV, 417pp. / LXXXV, 1f., 419pp. / 2f., 558pp, 1f. / 2f., 534pp, 1f. / 2f., 479pp. / 2f., 386pp., (3f). Complet des 55 gravures dont 27 dépliantes (cartes, scènes, habitations,...), nombreuses planches dépliantes avec d'anciennes réparations au ruban adhésif faisant apparaître des taches brunes au recto.

Veau marbré de l'époque, épidermures, des coiffes manquantes, bon état d'ensemble.

500/700 €

Afrique - Sénégal - Niger

900 - DELAFOSSE (Maurice)

Haut-Sénégal-Niger (Soudan Français). Le pays, les peuples, les langues, l'histoire, les civilisations. 80 illustrations photographiques, 22 cartes (dont une d'ensemble), bibliographie et index. Paris, Larose, 1912.

3 volumes in-8 : 3f., 428pp. / 2f., 428pp. / 2f., 316pp.

1/2 percaline verte à la Bradel, pièce de titre bordeaux sur dos.

On joint : MENIAUD (Jean) : **Haut-Sénégal-Niger (Soudan français). Géographie économique. 192 illustrations et 12 cartes en couleurs. Paris, Larose, 1912.**

3 volumes in-8, reliure identique à l'autre ouvrage du lot. Bon état général de l'ensemble.

120/150 €

901 - DESMARQUETS (Jean Antoine Samson)

Mémoires chronologiques pour servir à l'histoire de Dieppe, et à celle de la navigation française, avec un recueil abrégé des privilèges de cette ville. Paris, Desauges ; Dieppe, Dubuc, 1785.

2 volumes in-12 : 4f., 480pp. / 2f., 309pp.

½ chagrin postérieur, dos lisses, pièces de titre et de tomaisson rouges, bon état.

Première édition rare.

100/150 €

902 - DEVOISINS (V.)

Expéditions de Constantine accompagnées de réflexions sur nos possessions d'Afrique. Paris, Roret ; Anselin, 1840.

In-8 : 2f., XII, 147pp. (1) ; illustré de 2 cartes dépliantes in fine.

½ basane brune, dos lisse, titre et fleurons dorés, filets à froid. Bon exemplaire.

Narration des deux expéditions par un des officiers.

100/150 €

Perse - Turquie

903 - DIEULAFOY (Jane)

La Perse, la Chaldée et la Susiane. Relation de voyage contenant 336 gravures sur bois d'après les photographies de l'auteur et deux cartes. Paris, Hachette & Cie, 1887.

Grand in-4 : 3f., 739pp., rousseurs éparses par places.

½ chagrin brun à coins, titre doré sur dos à nerfs, légers frottements, tête dorée. Exemplaire très correct.

100/150 €

États-Unis

904 - DIXON (William Hepworth)

New America. London, Hurst and Blackett, 1867.

2 volumes in-8, 359 et 369 pages.

½ chagrin fauve de l'époque à coins, titre et filets dorés sur dos à nerfs, légers frottements.

L'ouest des États-Unis juste après la guerre civile. Contient de nombreux documents sur l'Utah et les mormons. L'accent est mis principalement sur les religions des États-Unis, y compris les Shakers.

80/120 €

905 - DU VAL (Pierre)

Traité de géographie qui donne la connoissance et l'usage du globe et de la carte. Paris, Mlle Du Val, 1704.

In-12 : 4f., 63pp., (1) ; illustré d'un frontispice, 2 tableaux dépliantes (Tables des climats jusqu'aux Cercles Polaires ; Table de la diminution des degrés de Longitude).

Veau brun de l'époque, dos à nerfs orné, pièce de titre rouge, coiffe en tête absente, roulette dorée sur coupes, tranches marbrées.

L'ouvrage décrit la géographie du monde et l'utilisation du zodiac, du globe terrestre et des cartes géographiques.

200/300 €



906 - Du VIGNAU (écuyer, sieur des Joanots)

L'état présent de la puissance ottomane, avec les causes de son accroissement, & celles de sa décadence. Paris, Daniel Hortemels, 1687.

In-12 : 15£., 370pp., 2f.

Veau de l'époque, dos à cinq nerfs orné, coiffes absentes, un mors fendu sur 2 cm, petites taches, bon état.

L'auteur, ancien secrétaire d'ambassade, qui a séjourné 9 ans à Constantinople, devenu ensuite "secrétaire interprète sur les escadres du roi", a dédié son ouvrage au grand-duc de Toscane. Son but est de montrer que le colosse ottoman n'est que d'argile et ne doit inspirer aucune crainte. Son travail est fort étudié et très utile. Il intéressera spécialement pour l'étude de l'affaire de Chio et des négociations ultérieures auxquelles l'auteur a quelque peu participé. (André Louis).

Provenance : ex-libris Comte Nicolas d'Eszterhazy.

80/120 €

907 - DUBOIS-FONTANELLE (Joseph Gaspard)

Naufnage et aventures de M. Pierre Viaud, natif de Bordeaux, capitaine de navire. Bordeaux & Paris, La Bottiere & Lejay, 1780.

In-12 : XXIV, 307pp., (4).

Broché, couverture dite d'attente.

Relation du naufrage de Pierre Viaud sur les côtes de la Floride, alors que son bateau marchant "Le Tigre" se rendait à la Nouvelle Orléans.

100/150 €

Voyage

908 - DUMONT D'URVILLE (Jules Sébastien César)

Voyage au Pôle Sud et dans l’Océanie sur les corvettes L’Astrolabe » et « La Zélée », exécuté par ordre du roi pendant les années 1837-1838-1839-1840. Atlas pittoresque (tome premier) seul. Paris, Gide & Cie, 1846.

In plano : 3f. (titre, titre gravé, table des planches), 100 planches (chiffrées 1 à 96, plus 29bis, 33bis, 36bis et 117), certaines sur Chine monté ou en sépia, toutes munies du timbre sec de l'éditeur «GIDE» dans les marges, et 4 cartes à double page (carte du détroit de Magellan; cartes des régions australes visitées en 1838 ; carte des îles Manga-Reva et de l'archipel de Nouka-Hiva ; carte de l'archipel Viti et des îles Samoa), le tout monté sur onglets. La planche 117 "Naturels de la baie Raffles" est reliée après la planche 87 (non précisé dans la table). Quelques rousseurs éparses et quelques planches brunies. Ensemble conforme à la table.

½ chagrin brun de l'époque, titre doré sur dos à nerfs, frottements, tête dorée.

Édition originale de cet important atlas de planches, présenté seul de sa première partie pittoresque. L'objectif du voyage de L'Astrolabe (anciennement La Coquille, rebaptisée en souvenir de La Pérouse) était d'abord scientifique et axé sur le Pacifique : Nouvelle-Guinée, Australie, Nouvelle-Zélande et îles du Pacifique. Un des buts était également de retrouver la trace de La Pérouse dont on était sans nouvelles depuis 1788. Cette expédition quitta Toulon en 1826 et dura près de trois ans. Elle fit d'abord cap sur l'Australie, via Tenerife et les îles du Cap-Vert. L'Astrolabe se rendit ensuite en Nouvelle-Zélande, îles Fidji, Nouvelle Irlande, Nouvelle Guinée, Tasmanie puis, disposant de renseignements sur La Pérouse, fit route vers Vera Cruz. A Vanikoro, Dumont d'Urville découvrit le lieu du naufrage de La Pérouse et retourna alors en France via les îles Maurice et Bourbon. Selon Cuvier, qui dressa un bilan de l'expédition pour l'Académie des sciences, le succès de la mission tient surtout à la qualité de ses observations scientifiques.

Provenance : Bibliothèque Prince Roland Bonaparte.

800/1 000 € *(Voir reproduction)*

909 - DUMONT d'URVILLE (Jules Sébastien César)

Voyage au Pôle Sud et dans l’Océanie sur les corvettes l’Astrolabe et la Zélée, exécuté par ordre du roi pendant les années 1837 - 1838 - 1839 - 1840. Paris, Gide, 1841-46.

10 volumes in-8 : 2f., LXXXII, 295pp./ 2f., 133pp., 1f. / 2f., VIII, 451pp. / 2f., 410pp., 1f. / 2f., XII, 428pp., 1f. / 2f., 344pp., 1f. / 2f., 346pp., 1f. /

2f., 391pp., 1f. / 2f., 362pp. / 2f., 318pp., 1f. Une carte dépliante in fine des volumes II à IX, une manquante pour le tome I.

½ toile modernes en bon état, papier entièrement roussi pour les tomes IV à X, mouillures dans les tomes I, II, III, V, VI et VIII.

Texte sans les atlas du récit du troisième voyage autour du monde de Dumont d'Urville, celui-ci ayant trouvé la mort accidentellement en 1842, le voyage est rédigé à partir du tome 4 par Clément Adrien Vincendon-Dumoulin, membre de l'expédition, à partir des journaux et carnets de Dumont d'Urville, les siens propres ainsi que ceux des officiers.

On joint : LE GUILLOU (Jean-François) : Petit atlas composé à partir des lithographies de l'édition du « Voyage autour du monde de l'Astrolabe et de la Zélée sous les ordres du contre-amiral Dumont-d'Urville pendant les années 1837, 38, 39 et 40. Paris, Berquet et Pétion, 1843-44.

In-8 : manquent les planches 3, 5, 8 et 9 sur les 30 requises. ½ chagrin, mors frottés, dos lisses, coiffes usées, sans page de titre, traces de trombone ancien dans la marge de quelques planches. Jolies lithographies en couleurs, protégées par des serpentes.

100/200 €

910 - DURAND (Jean-Baptiste-Léonard)

Voyage au Sénégal, fait dans les années 1785 et 1786, contenant la description historique, philosophique et politique des établissements et du commerce des Européens dans les mers de l’Océan atlantique, depuis le Cap-Blanc jusqu'à la rivière de Serra-Léone inclusivement... (Paris, Dentu, 1807) et Atlas pour servir au voyage du Sénégal. (Agasse, an 10 (1802)).

2 volumes in-8 (texte) : 2f., LVI, 359pp., (1) / 2f., 383pp., (1) et un volume in-4 (atlas) : VIII, 2f., 67pp.; illustré d'un portrait frontispice de l'auteur et 43 planches gravées (dont 16 cartes ou plans et 27 planches). Texte en partie non coupé.

Brochés, couverture souple vieux rose de l'époque, exemplaire non rogné.

Complet, la partie texte provient cependant de la seconde édition chez Dentu. Ce voyage s'inspire des ouvrages du père Labat et d'autres écrivains et décrit notamment le voyage à terre de l'un de ses employés qui se rendit à Galam. L'atlas donne le texte des traités commerciaux au sujet de la gomme et des captifs, en arabe et une traduction en français. Jean-Baptiste-Léonard Durand fut directeur de la Compagnie du Sénégal.

800/1 200 € *(Voir reproduction)*

911 - DURAND (Jean-Baptiste-Léonard)

Atlas pour servir au voyage du Sénégal. (Agasse, an 10 (1802)).

In-4 : VIII, 2f., 67pp.; illustré d'un portrait frontispice de l'auteur et 39 planches gravées (dont cartes ou plans et planches). Manque les planches 17, 25, 29 et 43.

½ basane fauve à petits coins de l'époque, dos lisse orné, pièce de titre noire, manques à coiffes en tête et en pied.

L'atlas donne le texte des traités commerciaux au sujet de la gomme et des captifs, avec le texte arabe et la traduction française. Jean-Baptiste-Léonard Durand fut directeur de la Compagnie du Sénégal.

300/500 € *(Voir reproduction)*

912 - DURRET

Voyage de Marseille à Lima et dans les autres lieux des Indes Occidentales. Avec une exacte description de ce qu'il y a de plus remarquable tant pour la géographie que pour les mœurs, les coutumes, le commerce, le gouvernement et la religion des peuples...

2 parties en un volume in-12 : XXXV, (1), 282pp. - 244pp., 1f. ; illustré de 6 gravures dont 4 dépliantes. Traces de vers en marge en pied en première partie de l'ouvrage, rousseurs.

Veau fauve granité, dos à nerfs orné, coiffe en tête absente, un mors fendillé en pied, roulette dorée sur coupes, légers frottements.

On trouve des descriptions de côtes et de villes de l'Amérique du Sud ; les planches figurent des esclaves cherchant de l'or dans une rivière, une cérémonie de l'inquisition, un plan de Lima, les mines de Potosi, une cérémonie du baptême de la mer.

100/150 €

Chine

913 - ESCAYRAC de LAUTURE (Stanislas, comte d')

Mémoires sur la Chine. Paris, Librairie du Magasin Pittoresque, 1865.

In-4 : 2f., 100pp., (4) - 129pp., (1) - 127pp., (1) - 79pp., (1) - 93pp., (1). Illustré de cartes et d'un tableau généalogique. Cerne clair en marge. ½ chagrin noir à coins à filets de l'époque, titre doré sur dos à nerfs, tranches dorées.

Explorateur, géographe, diplomate et linguiste, le comte Pierre Henri Stanislas d'Escayrac de Lauture (1826-1868) fit partie de la commission scientifique qui accompagna l'expédition franco-britannique en Chine en 1860.

100/200 €

914 - EXPILLY (Jean Joseph)

Dictionnaire géographique, historique et politique des Gaules et de la France. À Paris, Desaint & Saillant ; Bauche ; Joly ; Henry, 1762.

5 volumes in folio.

Basane fauve granitée de l'époque, dos à nerfs ornés, pièces de titre rouges, de tomaisons noires, frottements, quelques coiffes absentes, triple filet à froid en encadrement des plats, double file à froid sur coupes, tranches rouges.

200/300 €

915 - FER (Nicolas, de)

Introduction à la géographie : avec une description historique sur toutes les parties du globe, seconde édition augmentée des longitudes et latitudes des principales villes suivant les dernières observations. Paris chez Danet gendre de l'auteur, 1717.

In-8 : 2f., 197pp., 4f. ; 6 cartes dépliantes (bel état).

Basane frottée, coins émoussés, mors fendus, taches sur les pages.

Ouvrage rare et très curieux, entièrement gravé, contient la description de l'Amérique, état par état celle de la Louisiane renferme l'historique de la découverte du Mississipi par de La Sale, le 7 avril 1683, sa mort etc., Canada, Mexique, rivière des Amazones, terres Magellaniques" (Chadenat).

150/200 €

916 - FERRIÈRES-SAUVEBOEUF (Comte)

Voyages faits en Turquie, en Perse et en Arabie, depuis 1782 jusqu'en 1789 et publiés en 1790. Avec ses observations sur la religion, les mœurs, le caractère et le commerce de ces trois nations ; suivies de détails très exacts sur la guerre des turcs avec deux cours impériales d'Autriche et de Russie, les dispositions des trois armées, et les résultats de leurs campagnes. Paris, Arthus-Bertrand, 1807.

2 tomes en un volume in-8 : 1f, XVI, 298pp. / 3f, X, 303pp.

½ veau, dos très abimé avec manques, deux feuillets détachés, pages propres.

Le tome I décrit la guerre turco-russe de 1788-1789, le tome II les voyages de l'auteur en Égypte, Palestine, Grèce et Syrie.

150/200 €

Voyages - Mexique

917 - FERRY (Gabriel)

Impressions de voyages et aventures dans le Mexique, la haute Californie et les régions de l'or. Bruxelles, libraires, 1851.

In-8 : 410pp.

½ percaline brune, titre et filets dorés sur dos.

On joint : Voyage sur la mer du monde. Lille, Lefort, 1837.

Petit in-12, 210pp., une carte dépliante du voyage. Cerne clair en marge en tête. Percaline rose à la Bradel, petites dépigmentations.

80/120 €

918 - FESTETICS de TOLNA (Rodolphe, comte)

Chez les cannibales. Huit ans de croisière dans l’Océan Pacifique à bord du yacht "Le Tolna". Ouvrage orné de 200 illustrations et cartes, d'après les photographies et les documents de l'auteur. Paris, Plon-Nourrit, 1903.

In-4 : 2f., IV, 407pp. ; très nombreuses reproductions photographiques ethnographiques en et hors texte, 2 cartes dépliantes (une de l'itinéraire général, une de Vanikoro reproduisant la carte de L' Astrolabe). Beau papier glacé. Excellent état. ½ chagrin vert écrasé à coins, titre doré sur dos à nerfs, couverture éditeur conservée. Bon exemplaire.

Voyage aux îles Hawaii, Samoa, Fidji, Nelles Hébrides, etc

On joint sous reliure similaire et du même auteur : Vers l'écueil de Minicoy après huit ans dans l'Océan Pacifique et Indien à bord du yacht "'Le Tolna". Ouvrage orné de 174 illustrations et de cartes, d'après les photographies et les documents de l'auteur. Paris, Plon-Nourrit, 1904.

In-4, 395pp., 4 grandes cartes dépliantes in fine, excellent état. ½ chagrin vert écrasé à coins, titre doré sur dos à nerfs insolé, épidermures aux angles, couverture éditeur conservée.

300/400 €

Atlas

919 - FLAMSTEED

Atlas céleste de Flamstéed, publié en 1776 par Fortin. Troisième édition, revue, corrigée et augmentée par MM. Delalande et Méchain. Paris, Delamarche, 1795.

In-4 : IX, (1), 45pp. (dont positions des principales étoiles pour le premier janvier 1800) et 30 cartes du ciel à double page des principales constellations, hémisphère austral, planisphère des étoiles.

½ basane mouchetée de l'époque, pièce de titre noire sur dos lisse muet. Bon état général.

500/700 €

ÉGYPTE - SUEZ

920 - FONTANE (Marius)

Voyage pittoresque à travers l’isthme de Suez. Paris, Dupont; Lachaud, sd. [1870].

In plano : 2f., 100pp. ; illustré d'une carte en couleurs et 25 aquarelles d'après nature par Riou, lithographiées en couleurs par Eugène Cicéri. Portrait-frontispice de Ferdinand de Lesseps absent. Quelques serpentes légendées déchirées ou avec de petits manques, 2 planches libres frangées en bordure. Couleurs bien vives, papier bien blanc. Percaline violette éditeur, dos lisse et premier plat insolés, titre en lettres doré sur plat supérieur et décor doré sur dernier plat. *Riou exécuta cette série d'aquarelles en marge et pendant les fêtes de l'inauguration du canal de Suez (novembre 1869).*

800/1 200 € *(Voir reproduction)*

921 - FOURMONT (Claude-Louis)

Description historique et géographique des plaines d'Héliopolis et de Memphis. Paris, Briasson ; Duchesne, 1760.

In-12: XL, 268pp. ; grande carte topographique d'Héliopolis et de Memphis (anciennes réparations à l'adhésif), et 2 planches dépliantes (Coupe du puits du Mékias et plan géométral du Mékias).

Veau dos l'époque, dos à cinq nerfs orné, épidermures et frottements. *Claude-Louis Fourmont dit "le gros Fourmont" passa 4 années en Égypte.*

60/80 €

922 - FRYER (John)

A new account of East-India and Persia in eight letters being nine years travels, begun 1672, containing observations made of the moral, natural and artificial estate of thoses countries... London, Chiswell, 1698.

In folio : (5f), XIV, 427pp., XXIV ; 9 gravures hors texte (dont 3 dépliantes), frontispice (portrait de l'auteur), 3 cartes, un plan et une planche simple, d'autres gravures dans le texte. Rousseurs éparses. Basane de l'époque tachée, frottée, premier plat détaché, pièce de titre en partie arrachée.

Première édition bien complète de cet ouvrage riche, entres autres, de renseignements sur l'histoire naturelle et la médecine des régions visitées.

1 000/1 500 €



908



910



911



920



928



929



931

923 - GAGE (Thomas)

Nouvelle relation contenant les voyages de Thomas Gage dans la Nouvelle Espagne, ses diverses aventures & son retour par la province de Nicaragua jusqu'à la Havane avec la description de la ville de Mexique, telle qu'elle était autrefois & comme elle est à présent, ensemble une description exacte des terres & provinces que possèdent les espagnols en toute l'Amérique, de la forme de leur gouvernement ecclésiastique & politique, de leur commerce, de leurs mœurs, & de celles des Criolles, des Métis, des Mulatres, des Indiens & des Nègres. Quatrième édition revue & corrigée. Amsterdam, Paul Marret, 1720.

2 volumes in-12 : 26pp., 431pp. / 2f, 360pp., 7pp.. ; illustré de 4 cartes dépliantes, 8 planches dépliantes (Guadeloupe, enterrement du roi du Mexique, invasion de sauterelles, foire de Porto Bello, La Havane, ...) et 2 frontispices.

1/2 basane du temps, dos lisse, titres et tomaisons en partie effacés, coiffes en pied abimées.

Gage, voyageur anglais, missionnaire et membre de l'ordre dominicain. Il a voyagé à travers le Nouveau Monde Espagnol et a vécu au Guatemala. La traduction serait d'Adrien Baillet.

300/500 €

Turquie - Constantinople

924 - GALIBERT (Léon) - PELLÉ (Clément) ALLOM (Thomas)

L'Empire ottoman illustré. Constantinople ancienne et moderne ; comprenant aussi les sept églises de l'Asie Mineure précédé d'un essai historique... Londres, Fisher fils & Cie, sd. (c. 1838).

3 volumes in-4 : XLII, 60pp., 31 planches, 1carte / 58pp., 32 planches / III, 54pp., 32 planches. Cerne clair au tome I, rousseurs éparses. Carte dépliant absent.

1/2 chagrin noir, fers romantiques en longs sur dos lisses, frottements.

Édition originale française contenant un essai historique sur Constantinople et une description des monuments de Constantinople et des sept églises de l'Asie Mineure. Illustré de 2 cartes dont une dépliant (absente) et de planches hors texte dessinées par Thomas Allom et gravées sur acier par Cousen, Bentley, Goodall, Sands, Smith..., représentant des vues, monuments, personnages, scènes...

100/200 €

925 - GÉOGRAPHIE

Tableaux itinéraires des distances de Paris aux principales villes de France et à toutes les capitales d'Europe. [Paris, Pellicier, (1821)].

In plano : 1f. (titre), carte et 16 planches, le tout gravé par E. Colin. Très frais.

Cartonnage bleu nuit éditeur, titre doré sur plat, légers frottements.

100/200 €

926 - GÉOGRAPHIE

3 plaquettes ou notices en italien :

- **Notizie storiche, politiche, geografiche e statistiche sulla Vallachia e sulla Moldavia con rami coloriti.** Milano, Batelli e Fanfani, 1821.

In-8 broché, 69pp., une carte dépliant en couleurs. Couverture rose éditeur, déchirure avec manque sur dos.

- **LANCIONE : Tartatto sferico, nel quale con dimostrative ragioni discorre del flusso, e riflusso del mare.** Verona, Merlo, 1629.

In-8 broché, 34pp., couverture carton souple

- **PINALI : Recherche sulla latitudine geografica di Trento sinstituita ad un gnomone.** Verona, societa typ., 1819.

In-8 broché, couverture chamois éditeur

60/80 €

927 - GÉOGRAPHIE

- **MANESSON MALLET (Allain) : Description de l'Univers contenant les différents systèmes du monde... Tome 3 seul (partie Afrique).** Paris, Thierry, 1683.

In-8, veau fauve de l'époque, dos à nerfs orné. Bon exemplaire en excellent état.

- **VOSGIEN : Dictionnaire géographique-portatif, ou description des Royaumes, provinces, villes, patriarcats, évêchés... Bruxelles, Le Francq, 1783.**

2 volumes in-8, 2 cartes dépliantes, basane fauve marbrée, dos à nerfs ornés, bon état.

150/200 €

Vulcanologie

928 - GIOENI (Giuseppe)

Relazione della eruzione dell' Etna nel mese di luglio 1787. Scritta D.C.G.G. abitante della prima regione del monte. Catania, se, 1787.

In-8 : 56pp. A toutes marges.

Broché de l'époque, couverture mouchetée fauve d'attente.

Rare édition originale de la description de l'éruption de l'Etna en 1787.

400/600 € (Voir reproduction)

929 - GMELIN (Jean George) - PALLAS (Peter Simon) GEORGI (Jean-Ame) - LEPEKHINE (Ivan)...

Histoire des découvertes faites par divers savans voyageurs dans plusieurs contrées de la Russie & de la Perse relativement à l'histoire civile et naturelle, à l'économie rurale, au commerce, etc. Lausanne, Heubach, 1784.

6 volumes in-8 : 2f., 502pp. / 2f., 469pp. / 4f., 515pp. / 5f., 492pp. / 3f., 591pp. / 2f., 534pp. ; cartes dépliantes dans les tomes : I, IV, V, VI (manquante dans le tome III), 49 planches en hors texte. Ex-libris « Arbanere ».

Veau de l'époque, dos à nerfs ornés, des coins abimés et des épidermures, déchirures avec manques aux pages de titre des tomes I et V, tampons humides sur pages de titre.

Rare ensemble complet (ormis la carte manquante du tome III) contenant de nombreux enseignements sur la vie des peuples visités (jolies gravures de costumes).

500/700 € (Voir reproduction)

930 - GOIFFON (Joseph)

Harmonie des deux sphères céleste et terrestre ou l'art de connoître la situation, la route, & la distance de toutes les parties de la Terre, par le soleil & par les étoiles. Paris, Le Mercier, 1739.

In-4 : XVI, 477pp., 9pp. (tables). Exemplaire à grandes marges.

Cartonnage modeste de l'époque, petits manques de papier sur dos. Seconde édition, l'originale ayant paru en 1731 (format in-12). « Cet ouvrage contient des éléments d'astronomie et de géographie et principalement la comparaison des déclinaisons des étoiles sous les latitudes terrestres » (Lalande).

Provenance : Ex-libris manuscrit bibliothèque de l'observatoire de M. Duc-Lachapelle Montauban. Lachapelle resta de longues années à Paris, au Collège de France chez M. de La Lande, puis s'appliqua à l'astronomie à Montauban. Il y perfectionna les instruments et parvint à avoir un petit observatoire dans l'année 1792 et y fit un grand nombre d'observations. Ses relevés systématique des observations météorologiques a fait l'objet de plusieurs volumes conservés à la bibliothèque municipale de Montauban et aux Archives départementales. Il fut ensuite nommé associé astronome de l'Institut des Sciences et des Arts en 1796.

200/300 €

Chine

931 - GONZALEZ DE MENDOZA (Juan)

Histoire du grand Royaume de la Chine situé aux Indes orientales. Contenant la situation, antiquité, fertilité, religion, cérémonies, sacrifices, rois, magistrats, mœurs, us, loix, et autres choses mémorables dudit Royaume. Plus trois voyages faits vers iceluy en l’an 1577. 1579. & 1581. Avec les singularitez plus remarquables y veuës & entendües : ensemble un itinéraire du nouveau Monde, & le découverte du nouveau Mexique, en l’an 1583. En ceste nouvelle édition a esté adjoustée une ample, exacte, belle description du Royaume de la Chine. Sle, Arnaud, 1606.

In-12 : 12f., 419pp., (49)(tables), 26pp. (description du grand et renommé royaume de la Chine). Petit manque en marge de la page de titre, traces de vers en tête sur les feuillets de tables.

½ percaline verte postérieure. Reliure modeste.

Première histoire de la Chine parue en Occident, et du premier ouvrage consacré à cet empire après Marco Polo. La traduction est de Luc de La Porte. La première édition en français avait paru en 1588 d'après l'originale en espagnol de 1585. Juan Gonçalez de Mendoza (1540-1617) fut envoyé comme ambassadeur d'Espagne en Chine, il ne parvint pas à s'y établir. Édition rare selon Chadenat.

300/500 € *(Voir reproduction)*

Équateur

932 - GONZALEZ SUAREZ (Federico)

Historia general de la República del Ecuador. Quito, Clero, 1890.

7 volumes in-8 (texte) et un atlas in-4 oblong de 44 planches.

½ chagrin noir à coins, titre, filets et petits fleurons dorés sur dos à nerfs. Bon état.

On joint : Atlas geográfico del Ecuador. Arreglado segun la carta del Dr Teodoro Wolf por Felicísimo Lopez. Sine, 1907.

Percaline gris bleue éditeur, titre et médaillon doré sur plat supérieur.

Histoire générale de l'Équateur, bien complète de son atlas archéologique.

150/200 €

Italie - Sicile

933 - GOURBILLON (Joseph Antoine)

Voyage critique à l'Etna en 1819. Paris, Mongie ainé, 1820.

2 volumes in-8 : 3f., 541pp. / 2f., 463pp., (1) ; illustré de 2 frontispices (fragment d'inscription Chaldaïque et situation des 4 villes de l'ancienne Syracuse) et d'une planche hors texte.

½ veau fauve à coins de l'époque, dos lisses, pièces de titre et de tomaisons noires, filets et petits fers dorés, coiffes arasées, petits manques de cuir, épidermures.

200/300 €

États-Unis - Amérique du Nord

934 - GOURD (Alphonse)

Les chartes coloniales et les constitutions des États-Unis de l'Amérique du Nord. Paris, imprimerie nationale, 1885.

2 volumes in-8 : 3f., XLII, 356pp. / 2f., II, 399pp. Envoi autographe de l'auteur en page de faux titre, rousseurs éparses sur quelques feuillets.

½ basane verte de l'époque, dos à nerfs ornés, petit accident à une coiffe en pied, titre et filets dorés, épidermures.

100/150 €

935 - GRANET (Marcel)

Danses et légendes de la Chine ancienne. Bibliothèque de philosophie contemporaine. Paris, Alcan, 1926.

2 volumes in-8 brochés : 3f., 705pp. (pagination continue). Poussié-reux, quelques rousseurs.

On joint : - RECLUS (Onésime et Elisée) : L'Empire du Mi-lieu, le climat, le sol, les races, la richesse de la Chine. Paris, Hachette, 1902.

Fort in-8 : 3f., 667pp. ; illustré de 3 cartes dépliantes en couleurs et 25 en noir dans le texte. Percaline, livre de prix aux armes de Paris, dos à nerfs décoré, toutes tranches dorées, bon état.

- HOSIE (Alexander) : Three years in western China ; a narrative of three journeys in Ssu-Chu'Uan, Kuei-Chow, and Yun-Nan. London, George Philip & Son, 1890.

In-8 : XXXIV, 302pp. Couverture tissu bleu à motifs chinois, frottée et traces d'humidité, charnière fendue, manque une des huit illustrations hors texte et la carte déplianta.

80/120 €

ATLAS

936 - GRASSET de SAINT-SAUVEUR (André)

Voyage historique, littéraire et pittoresque dans les isles et possessions ci-devant Vénitiennes du Levant ; savoir: Cor-fou, Paxo, Bucintro, Parga, Prevesa, Vonizza, Sainte-Maure... contenant la description de chacune de ces îles et possessions... Atlas seul. Paris, Tavernier, 1800.

In-4, 30 planches à double page dont 9 cartes (dont une déplianta), vues, mouillages, costumes, monuments, épigraphie. Papier bien blanc.

½ basane brune, dos lisse, frottements.

Ouvrage publié juste après que les îles ioniennes aient été acquises par la France (1797) ayant aussi appartenu à Venise, aux Anglais avant de revenir à la Grèce. Sans les 3 volumes de texte. Cartes des îles de Corfou, Cerigo, des baies et golfes de Paxo, Prevesa, Ste Maure, Fiscardo et Thia-qui, Cefaloni, Zante,

300/500 € *(Voir reproduction)*

937 - GROSE (Jean-Henri)

Voyage aux Indes Orientales, traduit de l'anglais par M. Hernandez. Londres et Lille, Veuve Panckoucke ; Paris, Desaint & Saillant, 1758.

In-12 : XII, 367pp.

Veau porphyre de l'époque, dos lisse orné, pièce de titre rouge titre manuscrit, triple filet doré sur les plats, un mors fendu, coiffe en pied arrachée.

Édition originale de la traduction française de cette intéressante relation de voyage qui donne de précieux renseignements sur les mœurs et les coutumes des Indiens au milieu du XVIIIe siècle ainsi que de curieux détails sur la faune et la flore de l'Est de l'Inde. (Chadenat)

Provenance : Super ex-libris Raffin d'Hauterive (Armand Auguste Marquis de).

On joint : HASTINGS (Warren) : Mémoires relatifs à l'état de l'Inde, nouvelle édition avec des augmentations. Amsterdam, Royez, 1787.

In-8 : 2f., 224pp. ½ veau de l'époque, un mors fendu, coiffe arrachée, plats frottés, faiblesse de la reliure, mouillure peu importante sur les dernières pages.

100/150 €

938 - GUADELOUPE

Mémoire pour le chef de brigade Magloire Pélage, et pour les habitants de la Guadeloupe, chargés par cette colonie de l'administration provisoire, après le départ du capitaine général Lacrosse, dans le mois de brumaire an X. Paris, Desenne ; Petit ; Le Normant ; Veuve Dufresne, an XI (1805).

2 volumes in-8 brochés, couverture vieux rose.

Petits manques sur dos.

Édition originale.

80/120 €

Belgique

939 - GUICCIARDINI (Lodovico)

Belgicae sive Inferioris Germaniae. Editio postrema prioribus auctior. Amsterdami, Blaeu, 1635.

3 parties en un volume in-12 : 4f., 497pp. ; 12 feuillets non chiffrés en partie centrale. Illustré de 28 planches dépliantes.

Veau blond à la Duseuil de l'époque, dos à nerfs orné, manques de cuir sur dos et aux angles, coiffes absentes, mors fendus, frottements.

100/200 €

940 - GUYON (Claude-Marie, abbé)

Histoire des Indes orientales anciennes et modernes. Paris, Butard, 1744.

3 volumes in-12 : 11f., 396pp. (une carte déplianta) / 1f., 353pp. (une carte déplianta) / 1f., 471pp., 4f.

Veau moucheté de l'époque, une coiffe arrachée, une pliure au second plat du tome III, épidermures, papier bien frais.

Le premier tome consacré aux Indes anciennes, le tome II aux Indes modernes, et le tome III au commerce (denrées et partenaires).

100/150 €

941 - HAWKESWORTH (John) - COOK (James)

Relation des voyages entrepris par ordre de sa Majesté Britannique, et successivement exécutés par le Commodore Byron, le Capitaine Carteret, le Capitaine Wallis et le Capitaine Cook, dans les vaisseaux le Dauphin, le Swallow et l'Endéavour. Paris, Saillant & Nyon ; Panckoucke, 1774.

8 volumes in-8 : 2f., LXXX, 327pp. / 2f., 445pp. / 2f., 347pp. / 2f., 462pp. / 2f., 374pp. / 2f., 312pp. / 2f., 336pp. / 2f., 336pp. Sans le volume d'atlas.

Basane fauve marbrée de l'époque, dos à nerfs ornés, pièces de titre rouges, de tomaisons noires, petits accidents à 3 coiffes, filet à froid sen encadrement sur plats, filet doré sur coupes, tranches marbrées.

On joint : COOK (James) : Voyage dans l'hémisphère austral et autour du monde fait sur les vaisseaux & la résolution en 1772, 1773, 1774 & 1775. Paris, Hôtel de Thou, 1778.

5 volumes in-8. Basane fauve marbrée de l'époque, dos lisses ornés, pièces de titre et de tomaisons vertes, frottements, tranches rouges.

Ensemble de 13 volumes de texte.

400/600 € *(Voir reproduction)*

942 - HENNEPIN (Louis)

Nouveau voyage d'un pais plus grand que l'Europe avec les reflections des entreprises du Sieur de la Salle, sur les mines de St. Barbes... Enrichi de la Carte, de figures expressives, des mœurs & manières de vivre des Sauvages du Nord, & du Sud, de la prise de Quebec Ville Capitale de la Nouvelle France, par les Anglois, & des avantages qu'on peut retirer du chemin recourci de la Chine & du Japon, par le moien de tant de vastes contrées, & de nouvelles colonies. Utrecht, Schouten, 1698.

In-12 : 35f., 389pp. ; illustré de 4 planches dépliantes (deux avec manques, les autres avec déchirures). Carte absente. Mouillure en pied en fin de volume.

Basane fauve mouchetée, dos à nerfs orné, petit manque à coiffé en pied, roulette dorée sur coupes, angles émoussés.

Très rare et recherché ouvrage, manque malheureusement la carte et manques à 2 planches. En l'état.

200/300 €

943 - HENRY (P.F.)

Route de l'Inde ou description géographique de l'Égypte, la Syrie, l'Arabie, la Perse et l'Inde. Paris, Carteret ; Dentu, an VII (1799).

In-8 : VIII, 457pp. ; carte déplianta en fin de volume. 2 feuillets détachés. ½ chagrin, titre et filets dorés sur dos lisse.

Ouvrage dans lequel on a renfermé un précis de l'histoire, et le ta-

bleau des mœurs et coutumes des peuples anciens et modernes, qui ont habité ces différentes contrées, depuis les temps les plus reculés, jusqu'à nos jours.

On joint : DUBOIS (abbé J. A.) : Mœurs, institutions et cérémonies des peuples de l'Inde. Paris Imprimerie Royale.

3 vol., in-8 : XXXII, 491pp. / 559pp. ½ chagrin, titres et filets dorés sur dos lisses.

200/300 €

944 - HERBERT (Thomas)

Relation du voyage de Perse et des Indes orientales traduite de l'anglais de Th. Herbert, avec les révolutions arrivées au Royaume de Siam l'an 1647 du flamand de J. Van Vlier. Paris, Jean Du Puis, 1668.

In-4 : 4f., 632pp, 12f. Mouillures et travaux de vers principalement dans les marges inférieures papier fragilisé, taches.

Cartonnage et parchemin de réemploi abimés avec manques.

Édition originale de la traduction française de Wicquefort, souvent citée comme la plus juste avant que celui de Chardin ne parût.

200/300 € *(Voir reproduction)*

945 - HERBIN (Pierre Etienne de Halle)

Statistique générale et particulière de la France et de ses colonies, avec une nouvelle description topographique, physique, agricole, politique, industrielle et commerciale de cet état... par une société de gens de lettre et de savans. Sans l'atlas. Paris, Buisson, 1805.

7 volumes in-8 : LXXXIV, 44opp. / 2f., 524pp. / 2f., 556pp. /2f., 634pp. / 2f., 401pp. / 2f., 501pp.

½ chagrin rouge à coins, dos lisses, titres et ornements dorés. Bel état, agréable exemplaire.

Tableau très complet de la situation de la France au début du XIXe, démographie, mœurs, armées, commerce, colonies, etc.

100/150 €

Chine

946 - HOLMES (Samuel)

Voyage en Chine et en Tartarie, à la suite de l'ambassade de Lord Macartney ... auquel on a joint les vues, costumes, etc., de la Chine, par M. W. Alexandre, les planches de l'atlas original de cette ambassade, omises dans la traduction française, et leur explication. Paris, Delance et Lesueur, an XIII (1805). 2 volumes brochés in-8 : 2f., XLV, 171pp. (XXIV planches hors texte) / 2f., 188pp. (planches XXV à LI) ; illustré d'un plan dépliant et de 51 planches hors texte dont quelques dépliantes. Cerne clair sur quelques planches et feuillets.

Couverture orange d'attente.

Première édition française. Le récit de Holmes complète la relation du voyage de Macartney. Les descriptions de Ténériffe, Madère, Rio de Janeiro, Java, Sumatra, etc. ont été ajoutées.

On joint : LEVIS (de) : Les voyages de Kang-Hi ou nouvelles lettres chinoises. Paris, Renouard, 1812.

Tome 1 seul. In-12 broché, 270pp., sans couverture.

300/500 €

947 - HOMÈRE

L'Iliade et l'Odyssée, traduites en françois avec des remarques de Madame Dacier. Paris, Martin ; Guérin ; Boudet ; Delatour, 1756.

8 volumes in-12 (4 volumes l'Iliade - 4 volumes l'Odyssée) : 10f., LXX, 352pp. / 2f., 519pp. / 2f., 598pp. / 2f., 603pp., 2f. / 2f., 396pp. / 2f., 515pp. / 2f., 509pp. / 2f., 506pp. ; illustré de 2 frontispices et d'une planche (vie d'Homère). Cerne clair sur quelques feuillets (tome 1 l'Iiade, tome 1 Odyssée)

Veau fauve marbré de l'époque, dos à nerfs ornés, pièces de titre et de tomaisons rouges, accidents à quelques coiffes en tête, filet à froid en encadrement des plats, filet doré sur coupes, tranches rouges.

150/200 €



936



941



944



952



954



955

948 - HOWEL (Thomas) & CAPPER (James)
Voyage en retour de l'Inde par terre, et par une route en partie inconnue jusqu'ici, suivi d'observations sur le passage dans l'Inde par l'Égypte et le grand désert. Paris, Imprimerie de la République, an V (1796).

In-4 : 2f., XVI, 385pp., (2) ; 2 cartes dépliantes hors-texte. Reliure d'attente, grandes marges, bel état.
 Le texte de Howel décrit un voyage de Madras à Constantinople à travers la Perse, l'Arabie, l'Arménie, l'Anatolie, le Kurdistan, celui de Capper parle de la Mer Rouge et l'Égypte puis d'un voyage de l'Inde à Alep.
On joint : RENNELL (James) : Description historique et géographique de l'Indostan. A Paris, Imprimerie de Poignée, an VIII (1800).
 3 volumes in-8 : XXXVIII, 302pp. / 2f., 410pp. / 2f., 359pp. Brochures d'attente fatiguées, des cahiers détachés, quelques rousseurs.
200/300 €

Mexique - Équateur - Vulcanologie
949 - HUMBOLDT (Alexandre de)
Volcans des cordillères du Quito et du Mexique. Paris, Morgand, 1864.

In-4 oblong : titre et 12 planches hors texte, chacune avec son feuillet descriptif. Bon état.
 Cartonnage gris à la Bradel, pièce de titre rouge sur dos, petit manque de papier en tête et en pied, petites salissures sur plats.
 Bien complet.
300/400 €

Lettre Autographe

950 - HUMBOLDT (Alexandre, Von)
Lettre autographe d'Alexandre Von Humboldt naturaliste, géographe et explorateur allemand, certainement adressée à Georges Cuvier, le grand zoologiste et paléontologiste français, non datée, mais certainement de 1831. En effet, une note jointe à la lettre précise plusieurs points permettant à l'auteur de la note (le Pr Christian Huetz de Lemps) d'infirmer l'hypothèse de M. de La Roquette qui pensait qu'elle était adressée à E. Geoffroy St Hilaire et qu'elle était datée de 1826. Cette lettre fut publiée dans le recueil de La Roquette "Correspondances inédites d'A. de Humboldt" (Paris, 1869).

Feuillet A4, écriture manuscrite difficile à déchiffrer et signée. La note retranscrit le contenu de la lettre et développe les arguments du changement de destinataire.

Alexandre de Humboldt (1769-1859) était un naturaliste, géographe et explorateur allemand. Il était membre associé de l'Académie des sciences française et président de la Société de géographie de Paris. Par la qualité des relevés effectués lors de ses expéditions, il a fondé les bases des explorations scientifiques (Wikipédia).
300/400 €

951 - JACOT GUILLARMOD
Six mois dans l'Himalaya, le Karakorum et l'Hindu-Kush, voyages et explorations aux plus hautes montagnes du monde. Neuchatel, Sandoz, sd. (1904).

In-8 : 363pp. ; illustré de 10 planches hors texte en phototypie (dont le frontispice), 3 cartes (dont 2 dépliantes), un panorama et un tableau dépliant des températures.

1/2 chagrin à coin, plats détachés, un manque sur dos.
 Jules Jacot-Guillarmod est un médecin, alpiniste et photographe suisse. Alpiniste, il se fait notamment connaître pour ses ascensions dans les Alpes suisses et surtout pour ses expéditions dans l'Himalaya. Édition originale.
200/300 €

952 - JONSTON (John)
Historiae naturalis de arboribus et plantis libri X. Tabulis centum triginta septem ab illo celebrissimo Mathia Meriano. Tomus primus. Heilbronn (Wurtemberg), Eckebrecht, 1768.

In folio : 1f., 214pp. ; illustré d'un frontispice allégorique d'après Mérian et de LXI/LXIII planches hors texte (manque les planches V et XVI). Texte sur deux colonnes.

Veau fauve marbré, dos à nerfs orné, coiffes absentes, petits manques de cuir en tête et en pied, frottements, double filet doré sur coupes, angles émoussés, tranches rouges.

Tome I seul. Seconde édition, l'originale fut éditée en 1662. Comprend un certain nombre de plantes des Indes orientales et du Nouveau Monde telles que décrites par de Laet et Linschoten, à qui Jonston fait référence tout au long de l'ouvrage.

600/800 € (Voir reproduction)

Voyage
953 - KEATE (George)
Relation des îles Pelew, situées dans la partie occidentale de l'océan pacifique ; composée sur les journaux et les communications du capitaine Henri Wilson, et de quelques-uns de ses officiers. Paris, Le Jay ; Maradan, 1788.

In-4 : XIV, 1f., 384pp. ; illustré de 14 (/15) planches (portraits, dignitaires, vues topographiques, objets indigènes), la plupart dépliantes, et une carte dépliant des îles Pelew. Le portrait frontispice a été ajouté, contrecollé sur un feuillet indépendant. Grandes marges, quelques salissures.

Cartonnage modeste, dos entoilé. État d'usage.
 Première édition française de la première description de cette partie du monde publiée la même année que l'originale en anglais. Relation du naufrage de l'Antelope, paquebot de la Compagnie des Indes orientales, en 1783 aux îles Pelew (Micronésie).

Traite du système politique, des problèmes de subsistance et de la reconstruction d'un vaisseau. Il existe une édition en 2 volumes in-8 parue de façon concomitante.

100/150 €

Atlas
954 - KHANZADIAN (Zadig)
Atlas de géographie économique du département de l'Aude. Sous la direction de Jean Durand. Avant-propos de Jean Leygues. Paris, Imprimerie Artistique Arménienne, 1928.

In folio : 116pp. et 53 cartes, la plupart en couleurs.
 1/2 chagrin noir, dos à nerfs, épidermures, couverture éditeur conservée. Bon état.

Atlas présenté sous forme identique aux autres atlas publiés par l'auteur.

200/300 € (Voir reproduction)

Atlas
955 - KHANZADIAN (Zadig) - BERTALOT (L., de)
Atlas de géographie économique de Syrie et du Liban. Paris, Bertalot, 1926.

In folio : 2f., 8pp., 67 cartes, la plupart en couleurs.
 Broché, couverture souple illustrée éditeur, dos en partie cassé.

Le capitaine de corvette Khanzadian devint ingénieur hydrographe de la marine française en 1903, puis inspecteur de la Marine Ottomane et membre de la délégation arménienne à la conférence de paix de 1920.

On joint du même : Atlas de géographie économique de Turquie. Paris, Bertalot, 1924.

In folio : 3f., 28pp., 30 planches de cartes, croquis et schémas, la plupart en couleurs. Broché éditeur, petit manque sur dos.

600/800 € (Voir reproduction)

956 - KIPPIS (Andrew)
Vie du Capitaine Cook, traduite de l'anglais du Docteur Kippis, Membre de la Société Royale de Londres, par M. Castera. Paris, Hôtel de Thou ; Lyon, Bernuset, 1789.

2 volumes in-8 brochés : 2f., XL, 387pp., (1) / 2f., 419pp., (1).
 Couverture d'attente gris bleu

100/150 €

957 - LA CAILLE (Nicolas-Louis, abbé de)

Journal historique du voyage fait au Cap de Bonne-Espérance par feu ..., précédé d'un discours sur la vie de l'auteur ; suivi de remarques & de réflexions sur les coutumes des Hottentots & des habitants du Cap. Paris, Guillyn, 1763.

In-12 : XXXVI, 380pp., 2f. ; avec la carte dépliante du Cap et de ses environs, et 3 petites figures dans le texte.

Veau froissé de l'époque au dos et aux mors, dos lisse orné, coiffes arasées, manques de cuir aux coins, et sur une coupe, déchirure avec manque de texte sur la page de table, une page déchirée sans manque, petit travail de vers sur une trentaine de pages, mouillures marginales.

100/150 €

958 - LA COUDRAYE (Chevalier de)

Théorie des vents. Fontenay, Cochon de Chambonneau, 1786.

In-8 : 2f., 97pp, (3p). ; grande carte dépliante du monde.

Basane froissée, double filet sur les plats, titre doré, coiffes arrachées, pages propres.

Première étude scientifique des phénomènes atmosphériques dus à l'interaction de l'air et l'eau (alizés, moussons, courants, vagues).

100/150 €

959 - LA PLACE (Pierre Antoine de)

LACROIX (Jean-François de)

Anecdotes du Nord comprenant la Suède, le Danemarck, la Pologne, & la Russie depuis l'origine de ces monarchies jusqu'à présent. Paris, Vincent, 1770.

In-8 : IV, 216pp., 156pp., 215pp., 208pp. Pagination propre par pays.

Veau marbré de l'époque, un coin très émoussé, dos à nerfs orné, quelques taches sur les pages.

On joint : Dubois-Fontanelle (Joseph-Gaspard) : Anecdotes africaines, depuis l'origine ou la découverte des différents royaumes qui composent l'Afrique jusqu'à nos jours. Paris, Vincent, 1775.

In-8 : VIII, 230pp., 62pp., 60pp., 60pp., 30pp., 16pp., 80pp., 184pp. Pagination propre à chaque pays.

Pleine basane de l'époque froissée petits manques de cuir, mors fendillé, coiffe de tête arasée, mouillures discrètes en marge des 100 dernières pages.

Égypte, Maroc, Barbarie, Algérie, Tunisie, Abyssinie, côtes occidentale, méridionale et orientale de l'Afrique (côte des esclaves, Bénin, Angola, Congo, Monomotapa, Mélinde).

100/150 €

Atlas - La Pérouse

960 - LABILLARDIERE

(Jacques Julien HOUTON de, comte)

Atlas pour servir à la relation du voyage à la recherche de la Pérouse fait par ordre de l'assemblée Constituante pendant les années 1791, 1792 et pendant la 1^{ère} et 2^{ème} année de la République Française, Paris, Jansen, An VIII (1800).

In folio : titre et 44 planches (dont une carte de la mer des Indes et une partie de celle du Sud à double page). Joint un portrait de la Pérouse (feuillelet libre annexé) montées sur onglets. ½ chagrin brun, titre doré sur dos à nerfs, petites épidermures et frottements.

En février 1791 l'Assemblée constituante décida d'envoyer une expédition à la recherche de La Pérouse, confiée à d'Entrecasteaux et Huon de Kermadec ; Labillardière faisait partie de l'équipage en qualité de naturaliste. Si cette expédition n'a pas atteint le but assigné (retrouver la trace de La Pérouse) les collections et les observations de Labillardière contribuèrent grandement à enrichir les branches de l'histoire naturelle. L'atlas contient 44 magnifiques planches doubles, dont une grande carte dépliante, des portraits, scènes, armes, vues, histoire naturelle gravées sur cuivre par Dien, Copia, Pérée ; les planches de botanique sont gravées d'après les dessins de Redouté, celles d'ornithologie d'après les dessins d'Audebert, les autres planches d'après ceux de Piron, dessinateur de l'expédition.

1 000/1 500 € *(Voir reproduction)*

Atlas

961 - LALANDE (Joseph Jérôme Lefrançois de)

Voyage en Italie fait dans les années 1765 & 1766, contenant l'histoire & les anecdotes les plus singulières de l'Italie, & sa description, les mœurs, les usages... Paris, Saint, 1786. Atlas seul.

In-4 : 36 planches (il y a une planche 21bis) dont cartes et plans, la plupart à double page.

Basane fauve marbrée de l'époque, dos à nerfs orné, pièce de titre verte, légers frottements, tranches rouges.

Édition originale par le célèbre astronome français Jérôme de Lalande. 36 cartes légendées : L'Italie - Plan de Turin - Plan de Milan - Plan de Pavie - Plan de Crémone - Plan de la ville de Plaisance - Parme - Plan de Modène - Plan de Bologne - Plan de Florence - Plans de Sienne, Livourne, Pise - Plan de Lucques - Vue de St Pierre de Rome - Plans des églises St Paul de Londres et St Pierre de Rome - Plan de Rome (Nolli, 1748) - Place Colonne à Rome - Entrée de Rome par la Porte du Peuple - Plan de Capoue - Plan de Naples - Vue des ruines de l'ancienne ville de Poestrum - Plan de la ville et du port d'Ancone - Plan de Rimini - Plan de Ravenne - Plan de Ferrare - Carte du país entre Bologne et Ferrare (Barusaldî, Chiesa, 1782) - Plan de Venise - Plan de Padoue en 1780 - Plan de Vicence - Plan du théâtre Olympe de Vicence - Plan de Vérone - Plan de Mantoue - Plan de Brescia - Plan de Bergame - Plan de la ville de Gênes - Plan de Nice.

300/500 €

Nouvelle Calédonie

962 - LAMBERT (Pierre)

Mœurs et superstitions de la tribu Bélep (Nouvelle-Calédonie). Slne, 1880.

In-4, 73pp., légendes manuscrites imprimées.

½ percaline noire modeste.

Gravures de costumes, scènes diverses, ustensiles divers.

80/120 €

963 - LANDER (Richard & John)

Journal d'une expédition entreprise dans le but d'explorer le cours et l'embouchure du Niger, ou relation d'un voyage sur cette rivière depuis Yaourie jusqu'à son embouchure. Paris, Paulin, 1832.

3 volumes in-8 : 1f., 354pp./ 2f, 348pp./ 2f, 395pp. ; complet des 5 gravures hors texte et des deux cartes (une dépliante). Rousseurs. Percaline chocolat à décor, mors fendillés, petits manques sur dos, non rognés. *Première édition française.*

200/300 €

Afrique : Niger et Guinée

964 - LANDER (Richard & John)

Journal d'une expédition entreprise dans le but d'explorer le cours et l'embouchure du Niger, ou relation d'un voyage sur cette rivière depuis Yaourie jusqu'à son embouchure...

Traduit de l'anglais par Mme Louise Swanton-Belloc. Paris, Paulin, 1832.

3 volumes in-8, les deux premiers reliés, le troisième en broché. Illustré d'une carte en frontispice du tome I, d'une carte dépliante (Cours du Quorra), de 3 planches hors texte (dont une en frontispice) au tome II et de III (Rives de la Quorra).

2 volumes (tomes I et II) ½ basane verte de l'époque, dos lisses ornés insolés, accidents et 2 volumes brochés (tomes I et III) à couverture chamois éditeur. Ensemble complet de ses trois tomes, mais en dépareillé. Première édition de la traduction française.

On joint : LABARTHE (Pierre) : Voyage à la Côte de Guinée, ou description des Côtes d'Afrique, depuis le cap Tagrin jusqu'au cap de Lopez-Gonzalves. Contenant des instructions relatives à la Traite des Noirs... Paris, Debray ; Bossange, Masson et Besson, An XI (1803).

In-8 broché, 310pp. Illustré d'une carte dépliante. Couverture bleue d'attente.

200/300 €

Marine

965 - LARDNER (Dionysius)

The steam engine familiarly explained and illustrated ; with an historical sketch of its invention and progressive improvement; its applications to navigation and railway... London, Taylor & Walton, 1836.

In-8 : 2f., XII, 391pp., 4f. ; illustré de 12 planches hors texte (dont dépliantes) et d'un portrait frontispice.

Percaline bleu vert éditeur, titre et fer doré sur dos, décor géométrique à froid sur plats.

80/120 €

966 - LAUGIER DE TASSY (Jacques-Philippe)

Histoire des États barbaresques qui exercent la piraterie, contenant l'origine, les révolutions, & l'état présent des Royaumes d'Alger, de Tunis, de Tripoli & de Maroc, avec leurs forces, leurs revenus, leur politique, & leur commerce. Traduite de l'Anglois. Paris, Chaubert ; Herissant, 1757.

2 volumes in-12 : 8f., 388pp., (3) / 2f., 287pp., (3). Légers cernes clairs..

Un tableau dépliant des états de la marine.

Veau fauve marbré de l'époque, dos à nerfs ornés, pièces de titre et de tomaisons blondes, accidents aux coiffes, angles émoussés. État d'usage.

Première édition de la traduction française, par Boyer de La Prébandie. L'ouvrage donne de curieux détails sur l'état politique et militaire de la Régence. L'auteur était attaché au Consulat de France à Alger.

200/300 €

967 - LAUNAY (Adrien)

Atlas des missions de la société missions-étrangères. Lille, Desclée de Brouwer & Cie, 1890.

In folio : 2f. et 27 cartes en couleurs accompagnées de 27 notices géographiques et historiques.

½ percaline grise à coins éditeur, titre sur plat supérieur. Petits manques de papier sur dernier plat.

Liste des cartes : Pondichéry - Coïmbatour - Maïssour - Birmanie méridionale - Birmanie septentrionale - Siam - Presqu'île de Malacca - Cambodge - Cochinchine occidentale - Cochinchine orientale - Cochinchine septentrionale - Tong-King méridional - Tong-King occidental - Kouang-Tong - Kouang-Si - Kouy-Tcheou - Yun-Nan - Su-Tchuen occidental - Su-Tchuen oriental - Su-Tchuen méridional - Thibet - Mandchourie - Corée - Japon méridional - Japon central - Japon septentrional.

300/500 €

968 - LE BRUYN (ou Le Brun Cornélius)

Voyage au Levant, c'est à dire dans les principaux endroits de l'Asie Mineure dans les îles de Chio, de Rhodes, de Chypre, etc, de même que dans les plus considérables villes d'Égypte, de Syrie, et de la Terre Sainte ; enrichi de plus de 200 tailles douces... Le tout dessiné d'après nature. Delft, de Kroonevelt, 1700.

In folio : 1f., 7f., 408pp, 3f. (tables) ; frontispice allégorique par du Val, dont portrait de Le Brun). Ex-libris Joseph Yates Cooper. Complet des 99 planches (parfois avec plusieurs vues ou dépliantes certaines panoramiques), 3 réparées proprement avec du ruban adhésif, nombreuses gravures dans le texte.

Basane de l'époque, très abîmée, premier plat détaché, une partie du dos absente.

Nombreuses planches, dont des panoramas pliants d'Alexandrie, de Sattalia, de Constantinople, de Bethléem, de Jérusalem, de Rhodes et de Chios, et des plaques doubles de Constantinople et de Scutari. Certaines des plaques sont des vues uniques de Tyr, d'Alep, de Palmyre et d'autres sujets d'autres contiennent deux ou trois ou quatre vues, des costumes, des plans.

Bruyn, peintre et voyageur, quitta la Hollande en 1674 pour voyager à travers l'Europe et le Levant. Il retourna en Italie en 1685 et s'installa à Venise et retourna en Hollande en 1693. Il était surtout connu comme paysagiste.

2 000/2 500 € *(Voir reproduction)*

969 - LE LORRAIN de VALLEMONT (Pierre)

Curiositez de la nature et de l'art, aportées dans deux voyages des Indes ; l'un aux Indes d'Occident en 1698, & 1699, & l'autre aux Indes d'Orient - n 701, & 1702, avec une relation abrégée de ces deux voyages. Paris, Moreau, 1703.

In-12 : 3f., XIII, (3), 282pp., 2f. (table) ; 8 planches en hors texte. Erreur du relieur qui a placé les pages 121 à 136 entre les pages 112 et 113. Les planches représentent des animaux, des plantes, et la dernière Confucius avec un disciple.

Veau marbré de l'époque, dos orné à cinq nerfs, triple filet doré sur les plats, mors fendillés, pages propres.

Ouvrage rare.

200/300 € *(Voir reproduction)*

970 - LE MAIRE (Jacques)

Les voyages du Sieur Le Maire aux isles Canaries, Cap Verd, Sénégal, et Gambie. Sous Monsieur Dancourt directeur général de la Compagnie Roiale d'Afrique. Paris, Colombat, 1695.

In-12 : 12f., 205pp, (22) (table et privilège) ; carte dépliante de la rade de Brest (manque de un cinquième) et 5 planches dans le texte (maisons des nègres, comment les nègres recueillent le vin de palme,...). Basane de l'époque froissée, dos à nerfs orné, coiffes arasées, coins coupes usés.

Première édition relatant ce voyage en Afrique de l'Ouest et dans les îles de l'Atlantique au large des côtes africaines.

L'auteur décrit les habitants, les coutumes et les lieux qu'il a visités. Bon ouvrage sur l'étude de l'Afrique de l'Ouest du XVIIe siècle, les interactions entre Africains et Européens et les aspects de la traite négrière transatlantique.

150/250 €

971 - LE PAGE du PRATZ (Antoine Simon)

Histoire de la Louisiane, contenant la découverte de ce vaste pays ; la description géographique ; un voyage dans les terres ; l'histoire naturelle ; les mœurs, coutumes et religions des naturels ; deux voyages dans le Nord du Nouveau-Mexique. Paris, de Bure, 1758.

3 volumes in-12 : 2f., XVI, 358pp. / 2f., 441pp. / 2f., 451pp., (3) ; une carte dépliante de la Louisiane et un plan de la Nouvelle-Orléans (petit trou de vers) et 39/40 planches hors texte (animaux, plantes, scènes, habitants).

Veau marbré, pièces de tomaison absentes, mors fendillés, coins émoussés.

Ouvrage important pour l'histoire de la Louisiane où l'auteur vécut pendant 16 ans.

500/700 € *(Voir reproduction)*

972 - LE VAILLANT (François)

Voyage dans l'intérieur de l'Afrique par le Cap de Bonne-Espérance. Paris, Crapelet ; Desray, an VI (1798).

2 volumes in-8 : XXXII, 383pp., 1f. (10 planches dont dépliantes) / 2f., 399pp., (1) (7 planches). Soit un total de 17/20 planches. Carte absente.

Veau fauve jaspé glacé de l'époque, dos lisses ornés, pièces de titre rouge, de tomaisons noires, roulette dorée en encadrement des plats, filet doré sur coupes, tranches marbrées.

Un des ouvrages les plus connus sur ces contrées, souvent décrié. Il fut rédigé en grande partie par Casimir Varon sur les notes de Le Vaillant qui y décrit des scènes de chasse, la flore et la faune (première description complète de la girafe). Planche de la femme hottentote au tablier absente.

150/200 € *(Voir reproduction)*



960



969



971



972



968

973 - LEMOT (François-Frédéric)

Voyage pittoresque dans le Bocage de la Vendée, ou vues de Clisson et de ses environs. Paris, Didot l'aîné, 1817.

In-4 : 2f., 118pp. (notice historique sur la ville et le château de Clisson) ; illustré d'un portrait frontispice, d'un portrait hors texte dans la partie texte et de 30 vues hors texte in fine gravées à l'aquatinte par Piringer d'après Thienon.

Cartonnage à la Bradel, titre et filets dorés sur dos, frottements. Exemplaire à toutes marges.

100/200 €

974 - LEVASSEUR (E.)

Le Brésil. Extrait de la grande encyclopédie. Deuxième édition illustrée de gravures, cartes et graphiques. Avec Appendice et album de vues du Brésil. Paris, Lamirault & Cie, 1889 et Paris, Lahure, 1889 (album).

Grand in-4 : VIII, 100pp. (texte) illustré de planches hors texte, d'une carte dépliant en couleurs - 13pp. et 70 planches parfois à double-page sur papier glacé et montées sur onglets (album). Sur grand papier. 1/2 chagrin noir à coins à filets, titre doré sur dos à nerfs, tête dorée. Bon exemplaire.

200/300 €

975 - LIMOJON de SAINT-DIDIER

(Alexandre Toussaint)

La Ville et la République de Venise. La Haye, Moetjens, 1685.

In-12 : 10f., 418pp., 15f.

Veau fauve granité de l'époque, dos à nerfs orné, roulette dorée sur coupes, tranches mouchetées. Bon exemplaire.

Description de la ville et de ses monuments, de l'histoire et de la constitution de la République.

Dans la dernière partie de l'ouvrage l'auteur décrit les modes de vie des Vénitiens et en particulier leurs distractions (opéra, ballets, carnivals et divers passe-temps populaires).

70/100 €

976 - MAC-LEOD (John)

Voyage du capitaine Maxwell, commandant l'Alceste, sur la mer Jaune, le long des côtes de la Corée, et dans les îles de Lion-Tchiou, avec la relation de son naufrage dans le détroit de Gaspar, ayant à bord l'ambassade anglaise, à son retour de la Chine. Paris, Gide, 1818.

In-8 : 4f., 359pp., 2f. ; illustré par 5 planches protégées par des serpentes dont une en frontispice (portrait de Maxwell).

1/2 basane de l'époque, frottements sur les mors, bel état.

60/80 €

977 - MAÇON

Remonstrance sur la réduction de la ville de Mascon à l'obéissance du Roy. Paris, Morel, 1594.

In-8, 24pp. Ex-libris imprimé Marcel.

Cartonnage percaline rouille, titre manuscrit sur plat.

Rare petit texte.

100/150 €

978 - MAGINI (Giovanni Antonio) - PTOLÉMÉE (Claude)

Joannis Antonii Magini Patavini, Matheseos in almo Bononiensi gymnasio professoris, Geographiae, tum veteris, tum novae, volumina duo. In quorum priore Cl. Ptol [Claudius Ptolemaeus] Pelusiensis Geographicae Enarrationis libri octo (...). In posteriore, Eiusdem Ptol: antiqui Orbis tabulae 27 quibus accedunt 37 recentiores, universum Orbem, et singularum ejus Regionum Faciè repraesentates. Arnheimii, Janssonius, 1617. (Suivi de) : Geographiae Cl. Ptolemaei pars secunda (...) A Hieronymo Porro Pat. Incisas (...)

In-4 : 4f. (dont titre gravé), 47pp., (1), 184pp., 19f. (index), 1fb - 284f. (pagination par feuillets), 28f. (index) ; nombreuses figures sur bois dans le texte, 27 cartes (ancien monde) et 36/37 cartes (nouveau monde, manque la carte dépliant du monde). 6 feuillets déreliés, petit ressaut de cahiers, erreurs de pagination.

Vélin souple ancien en bon état, fermeture par liens (un lien absent). Bon exemplaire.

1500/2000 € (Voir reproduction)

979 - MALTE-BRUN (Conrad)

Annales des Voyages de la Géographie et de l'Histoire, ou collection des voyages nouveaux les plus estimés, traduits de toutes les langues européennes ; des relations originales, inédites... et des mémoires historiques sur l'origine, la langue, les mœurs et les arts des peuples, ainsi que sur le climat, les productions et le commerce des pays jusqu'ici peu ou mal connus. Seconde édition revue et corrigée. Paris, Buisson, 1809-1813.

25 volumes in-8 : 24 volumes de texte, le dernier de table (table générale et raisonnée des matières). Illustré de 61 planches dépliantes hors texte dont 2 en couleurs (Homme tatoué et Palais des Czars à Moscou).

Basane bronze de l'époque, dos lisses ornés, petits accidents à quelques coiffes, frottements, roulette dorée en encadrement des plats et sur coupes, angles émoussés. Exemplaire en bon état général.

Série complète de cette belle et célèbre édition de récits de voyages des voyageurs français et européens du monde entier. Nombreuses planches avec des vues, des portraits de Russie, d'Inde, d'Afrique, des mers du Sud..., cartes de la mer Caspienne, la Finlande, Madagascar, Tatars, Odessa, Pérou / Brésil, Buenos Aires / Patagonie, Guyane, etc.

400/600 €

Americana

980 - MARCHAND (Étienne)

Voyage autour du monde, pendant les années 1790, 1791 et 1792, précédé d'une introduction historique ; auquel on a joint des recherches sur les terres australes de Drake, et un examen critique du voyage de Roggeween, par C. P. Claret Fleurieu. Paris, Imprimerie de la République, an VI-an VIII [1798-1800].

4 volumes in-4 (3 de texte et un atlas) : CXLIV, 628pp., (3) / XVI, 676pp., 1f. / XI, 431pp., (3) / t., VIII, 158pp. et 16 planches dépliantes (dont une bis) dont de nombreuses cartes.

1/2 basane fauve de l'époque. Reliures bien solides, 3 plats arrachés, dos absents, épidermures. À restaurer.

Publié par Charles-Pierre Claret de Fleurieu, ce récit de voyage fut imprimé simultanément en deux formats, en 3 volumes in-4 et en 5 volumes in-8, avec le même atlas de planches in-4.

Étienne Marchand (1755-1793) fut le second Français à effectuer un voyage autour du monde, après Bougainville (il contourna la Terre de Feu, explora les îles Marquises, les îles Sandwich, se rendit en Chine puis retourna en Europe par l'Océan Indien). Le but était avant tout commercial car il s'agissait d'acheter des pelleteries sur la côte Nord-Ouest de l'Amérique pour les vendre en Chine. Claret de Fleurieu publia les observations de Marchand, la configuration de la côte Nord-Ouest américaine, son peuplement et les mœurs de ses indigènes. Il y ajouta une introduction importante sur les découvertes successives de cette côte depuis Cortes en 1537, une partie d'histoire naturelle et deux vocabulaires indigènes.

Cette relation de voyage contient d'importantes observations sur la navigation dans le Pacifique.

1000/1500 € (Voir reproduction)

981 - MARCOY (Paul)

Voyage à travers l'Amérique du Sud de l'Océan Pacifique à l'Océan Atlantique. Illustré de vues, types et paysages et de 20 cartes. Paris, Hachette & Cie, 1869.

2 volumes grand in-4 : 2f., 704pp. / 2f., 519pp. Rousseurs éparses. 1/2 chagrin rouge, dos à nerfs ornés, frottements, angles émoussés, tranches rouges.

On joint : - **L'Amérique moderne.** [Paris, Pierre Lafitte & Cie, 1911]. 2 tomes en un volume in-4, 240 pages par tome, richement illustré de reproductions photographiques sur papier glacé. 1/2 chagrin rouge à coins à filets, dos à nerfs orné.

Tome 1 : Islay - Arequipa - Lampa - Acopia - Cuzco - Écharati - Chulitiqui - Tunkini - Sarayacu / Tome 2 : Tiebra-Blanca - Nauta - Tabatinga - Santa-Maria de Belem do Para.

150/200 €

982 - MARCY (François-Marie de, abbé)

Histoire moderne des Chinois, des Japonnois, des Indiens, des Persans, des Turcs, des Russiens, etc. Paris, Vve Desaint, 1775-77.

18 volumes in-12. Ex-libris imprimé Huetz de Lemps. Basane fauve mouchetée de l'époque, dos à nerfs ornés, pièces de titre rouges, de tomaisons vertes, une coiffe arasée, filet doré sur coupes, tranches rouges.

Nouvelle édition pour faire suite à l'Histoire ancienne de Rollin.

300/400 €

983 - MARMOL CARVAJAL (Luis del)

L'Afrique de Marmol, de la traduction de N. Perrot sieur d'Ablancourt, divisée en trois volumes, et enrichie des cartes géographiques de M. Sanfon, géographe ordinaire du Roy. Avec l'histoire des chérifs, traduite de l'espagnol de Diego Torres par le duc d'Angoulême le père. Revue et corrigée par P. R. A. Paris, Billaine, 1667.

3 volumes in-4 : 15f., 532pp., 16f. / 8f., 578pp., 25f. / 5f., 304pp., 10f., 7f., 226pp., 5f. Bien complet des 28 cartes dépliantes bien fraîches. Basane de l'époque très abîmée, manques de matière aux dos et aux plats, coiffes arrachées.

Marmol Carvajal parcourut l'Afrique septentrionale pendant 8 ans alors qu'il était captif des maures. L'histoire des chérifs et des royaumes du Maroc est en fin de volume III (avec un titre et une pagination propres).

500/700 € (Voir reproduction)

984 - MARSDEN (William)

Histoire de Sumatra, dans laquelle on traite du gouvernement, du commerce, des arts, des loix, des coutumes et des mœurs des habitans, des productions naturelles, & de l'ancien état politique de cette île. Traduit de l'anglois sur la deuxième édition par M. Parraud. Paris, Buisson, 1788.

2 volumes in-8 : 2f., 383pp. / 2f., 353pp., (3) ; bien complet de la grande carte dépliant de l'île de Sumatra et de la planche d'Alphabet Rejang, Batta et Lampon.

Couverture papier d'attente, pages non rognées avec marges effrangées.

W. Marsden passa huit ans à Sumatra ou il devint secrétaire du gouvernement.

80/120 €

985 - MAZZEI (Filippo) - CONDORCET (Marquis de)
Recherches historiques et politiques sur les États-Unis de l'Amérique septentrionale, où l'on traite des établissements des treize colonies, de leurs rapports & de leurs dissensions avec la Grande-Bretagne, de leurs gouvernements avant & après la Révolution, etc. Par un citoyen de Virginie. Avec quatre lettres d'un Bourgeois de New-Heaven sur l'unité de la législation. Paris, Froullé, 1788.

4 volumes in-8 : XVI, 383pp. / 2f., 259pp. / 2f., 292pp. / 2f., 366pp. 1/2 veau à coins de l'époque, dos lisse orné, pièces de titre et de tomais noires, agréables exemplaires.

Filippo Mazzei italien d'origine, avait émigré en Virginie et était voisin de Jefferson dont il fut un grand ami. Il rencontra John Adams et Benjamin Franklin. Mazzei était en faveur de la cause de l'indépendance américaine.

Une des œuvres les plus importantes et probablement les plus fiables de l'époque aux États-Unis.

Une grande partie des connaissances de l'auteur sur les affaires américaines avait été acquise par son ancien voisin et la valeur historique de son travail était considérablement sinon principalement due à sa confiance dans cette source inestimable.

200/250 €

Chine

986 - MEARES (John)

Voyages de la Chine à la côte nord-ouest d'Amérique faits dans les années 1788 et 1789 ; précédé de la relation d'un autre voyage exécuté en 1786 sur le vaisseau le Notka, d'un recueil d'observations sur la probabilité d'un passage nord-ouest et d'un traité abrégé du commerce entre la côte-ouest et la Chine, etc. traduits de l'anglois par J.B.L. Billecocq. Paris, Buisson, An 3 - 1794.

3 volumes in-8 : XXIV, 391pp. / 2f., 386pp. / 2f., 371pp. Cernes clairs en marges supérieures du tome II, travail de vers sur les 70 dernières pages du tome III (petites atteintes au texte), quelques feuillets jaunés. *Ce récit est une œuvre très importante. C'est sur ces découvertes de Meares que dépendaient les revendications de la Grande-Bretagne en Oregon. Cet important voyage donne un excellent compte rendu des nations indiennes de la côte nord-ouest de l'Amérique. (Cox)*

80/120 €

987 - MERS du LEVANT - MANUSCRIT

Document manuscrit de 6 feuillets titré Mers du Levant - Notes sur la navigation de l'Archipel Nord. A monsieur De-frèsne, Capitaine de Vaisseau, Commandant la frégate du roi "L'Atalante".

6 feuillets in folio, écriture manuscrite bien lisible. *Route de Cerigi à Salonique - Route de Smyrne à Salonique - Route de Smyrne aux Dardanelles - Milo - Ile la Savate - Vénético, canal de Scio...*

On joint : Ensemble de 11 pages in folio sur papier bleu (daté An XII) de liste de fournitures pour caserne de marine, poste de Crampfort, pour les conscrits, la frégate La Gloire...

100/200 €

988 - MERS POLAIRES

- **TILLIER (Maurice) : Les pêcheries de phoques dans la Mer de Behring. Paris, Sirey, 1906.** In-8 broché, 236pp.

- **JEANNEL (René) : Au seuil de l'Antarctique. Croisière du "Bougainville" aux îles des manchots et des éléphants de mer. Paris, éditions du musée ; PUF, 1941.** In-8 broché, 236pp.

- **BÉNARD (Charles) : Dans l'océan glacial et en Nouvelle-Zélande. Paris, Albin Michel, sd.** Grand in-8 broché, 192pp., nombreuses reproductions photographiques en et hors texte.

- **DUC D'ORLÉANS : La revanche de la banquise. Un été de dérive dans la Mer de Kara ; juin-septembre 1907. Paris, Plon, 1909.** Grand in-4 broché, 288pp., nombreuses illustrations. Dos cassé, couverture salie.

Ensemble de 4 volumes.

100/150 €



978



980



983



991



997

989 - MEYER (Charles-Joseph de)

Voyage de M. de Meyer en suisse en 1784 ou tableau historique, civil, politique et physique de la suisse. Paris, Leroy, 1786.

2 volumes in-8 : 2f., XVI, 345pp., 1f./ VIII, 318pp.

Veau mouchetée de l'époque, dos orné à nerfs frotté, coins émoussés, deux coiffes manquantes.

Édition originale. À la fin du XVIII^e siècle, sous l'influence de Jean-Jacques Rousseau, la description de la Suisse tendait à devenir un exercice obligé de tout littérateur, qu'il se soit ou non rendu sur les lieux, et était le prétexte à des dissertations politico-sociologiques sur les mœurs et la "démocratie" supposée des cantons. Mayer se plia au genre, et donne ici un tableau épistolaire qui semble quand même le reflet d'un voyage effectif. (Cioranescu).

On joint : COXE (William) : Lettres de M. William Coxe à M.W. Melmoth, sur l'état politique civil et naturel de la Suisse, traduites de l'anglais et augmentées des observations faites dans le même pays, par le traducteur (baron Louis François Élisabeth RAMOND de Carbonnières). Paris, Belin, 1786.

2 volumes in-8 : 1f., VIII, 326pp. / 1f., 347pp, (8) (catalogue). Veau de l'époque, mauvais état, manques de cuir sur les plats et le dos, pages propres. Première édition.

- **STANYAN (Abraham) : Tableau historique et politique de la Suisse, où sont décrits sa situation, son état ancien & moderne, sa division en cantons, les diètes, & l'union Helvétique, où l'on voit l'origine, la naissance, l'établissement, & les progrès de ses Républiques, les mœurs, la politique, la religion, & le gouvernement de ses peuples. Avec un état de son commerce, de ses revenus, de sa milice, & un appendice contenant un détail de ses alliés. Traduit de l'anglais. Fribourg, Lottin le jeune, 1766.**

In-8 : XII, 384pp. ½ veau de l'époque, dos lisse avec craquelures, bon état.

100/150 €

Milan

990 - MARGAILLAN (Mathieu)

Guide des étrangers dans Milan avec une carte topographique de cette ville. Nouvelle édition. Milan, Margailan, 1786.

In-12 broché : 87pp. ; Un grand plan dépliant de la ville in fine.

80/120 €

991 - MILBERT (Jacques-Gérard)

Voyage pittoresque a l'île-de-France, au Cap de Bonne-Espérance, et a l'île de Ténériffe.Atlas. Paris, Nepveu, 1812.

In-4, en feuilles non relié : 2f. (titre) et 45 planches dont quelques dépliantes (dont une carte, un plan, nombreux aspects des sites, villes, de la végétation, de l'habitat, des types ainsi que de la géographie). En feuilles, en attente de reliure, grandes marges, papier bien blanc. *Atlas présenté seul, sans les deux volumes de texte, renfermant 45 cartes et vues gravées par Jacques Gérard Milbert et terminées par de nombreux artistes comme Coube, Hulk, Gossard ou Perdoux.*

600/800 € *(Voir reproduction)*

992 - MILET-MUREAU (M. L. A.)

Voyage de La Pérouse autour du monde publié conformément au décret du 22 avril 1791. Paris, Plassan, 1798.

4 volumes in-8 : LXVIII, 368pp. / 414pp. / 316pp. (+ tables de la route de la Boussole) / 328pp.

½ basane de l'époque, dos lisses, tomaisons effacées, une coiffe abimée, quelques rousseurs.

Sans l'atlas.

100/150 €

Espagne

993 - MINORQUE

Journal historique de la conquête de l'isle Minorque. Slne, 1756.

In-12 : 174pp. ; illustré d'un tableau et 2 planches dépliantes in fine.

Veau fauve granitée de l'époque, dos à nerfs orné, frottements et brûlures sur dos. En l'état.

Relation de la prise du fort Philippe, à l'entrée de la rade de Port-Mahon, donnant le contrôle de l'île de Minorque aux Français, au début de la guerre de Sept ans.

On joint : ARMSTRONG (J.) : Histoire naturelle et civile de l'isle de Minorque. Amsterdam, Arkstée & Merkus, Paris, De Hansy, 1769.

In-12 : XIV, 1f., 288pp. ; illustré de 3 planches (dont une carte avec important manque). Basane fauve marbrée de l'époque, dos à nerfs orné, filet doré sur coupes.

80/120 €

994 - MISSIONS

Nouvelles lettres édifiantes des missions de la Chine et des indes orientales. Paris, Le Clere, 1818-1820-1821-1823.

8 volumes in-12 : XXXVIII-486pp.-(1) / (2)-560pp. / (2)-503pp. / (2) -567pp. / VIII-603pp. / (2)-511pp. / (2)-419pp. / (2)-448pp.

Basane de l'époque, dos lisses ornés, filets dorés sur les coupes, tranches marbrées, coins émoussés, épidermures, chiffre à froid en médaillon sur plats supérieurs.

Complet en 8 volumes : Chine, Pékin, Canton, Cochinchine, Tonkin, Tong-King, Corée, Siam, Macao, Persécutions des chrétiens et missionnaires jésuites.

200/300 €

995 - MOLLIEN (Gaspard)

Travels in the interior of Africa to the sources of the Senegal and Gambia ; performed by command of the french government in the year 1818, by G. Mollien. London, Colburn & Co., edited by T. E. Bowdich conductor of the mission to Ashantee, 1820.

In-4 : XII, 378pp., 2f. ; une gravure en frontispice, une grande carte dépliante et 6 aquatintes non colorées (rousseurs).

Reliure simple carton, premier plat détaché, dos absent, tranches sales.

Mollien fut le premier à traverser la Sénégambie du Nord au Sud et à découvrir les sources du Sénégal et de la Gambie. Première édition anglaise.

300/500 €

996 - MONROE (James) - MORRIS BIRKBECK

A narrative of a tour of observation, made during the Summer of 1817. By James Monroe, President of The United States, through the north-eastern and north-western departments of the Union : with a view to the examination of their several military defences with an appendix. Philadelphia, Mitchell & Ames, 1818.

In-12 : 228pp., XXXVI. Rousseurs, cerne clair en marge en tête.

Cartonnage éditeur, dos anciennement décollé et recollé, légers frottements.

Première édition du voyage d'inspection du président Monroe. Très rare première édition des voyages de Birkbeck "L'un des livres les plus intéressants et les plus instructifs qui soient apparus depuis de nombreuses années".

Les dernières éditions ont une carte, pas la première, et les nombreuses éditions contemporaines ultérieures ont été imprimées en dehors des États-Unis.

300/500 €

ATLAS

997 - MOULLART- SANSON (Pierre)

Introduction à la géographie en plusieurs cartes avec leur explication, par les Srs Sanson, géographes ordinaires du Roy. Dédiée à Monseigneur Jean Paul Bignon, abbé de St Quentin. Paris, cloître de St Nicolas du Louvre, 1705.

Deux parties en un volume in-4 : 9f., 139pp. Avec 25 cartes à double pages aux contours rehaussés en couleurs intercalées ; petites erreurs de pagination.

Veau brun granité de l'époque, dos à nerfs orné, pièce de titre rouge, un mors fendillé en entrée en pied, roulette dorée sur coupes, tranches rouges. Bon exemplaire.

*Très rare atlas inconnu des bibliographies usuelles ; chaque carte présentée séparément et non regroupée par hémisphères mais il est impossible de dire si il contient le même nombre de cartes que l'édition in-folio ; montre les différentes parties du monde représentées sous diverses projections : en convexe, en concave et en plan. Il existe également une édition in folio publié en 1707. 25 planches gravées de sphères et cartes géographiques aux contours aquarellés à l'époque : Planisphère uranogéographique c'est-à-dire les sphères céleste et terrestre mises en plan ... dans les Cieux (1705) - Hémisphère septentrional du globe terrestre veü en convexe (1704) - Hémisphère méridional du Globe Terrestre veüe en conve l'œil... - Hémisphère septentrional du globe terrestre veu en concave (1696) - Hémisphère supérieur du globe terrestre pour l'horizon de Paris veu en convexe (1697) - Hémisphère inférieur du globe terrestre pour l'horizon de l'antipode de Paris, veu en convexe - Hémisphère supérieur du globe terrestre pour l'horizon de Paris veu en creux (1704) - Hémisphère inférieur du globe terrestre pour l'horizon de l'antipode de Paris, veü en concave. Différent de McLaughlin, 117, sans "L'Horizon oblique" - Contr'épreuve de l'Hémisphère supérieur du globe terrestre pour l'horizon de Paris veu en creux - Hémisphère oriental du globe terrestre veu en convexe - Hémisphère occidental du globe terrestre veu en convexe (1697, McLaughlin. Accompagne la carte précédente) - Hémisphère oriental du globe terrestre veu en concave. (variante de Shirley 592, le privilège est noté "avec priv.) - Hémisphère occidental du globe terrestre veu en concave (McLaughlin, 125.2) - Hémisphère oriental du globe terrestre contenant l'Asie l'Afrique l'Europe et partie des Terres Arctiques et Antarctiques (1705) - Hémisphère occidental du globe terrestre contenant l'Amérique Septentrionale et l'Amérique Méridionale (sphère indiquant les 24 climats septentrionaux de Demiheure) - Sphère armillaire représentée en plan - Division du Globe par les Ombres (1704) - L'Asie divisée suivant les régions (1696) - Afrique (1698) - Europe (Sanson le fils) - Amérique septentrionale (Sanson d'Abbeville, 1699) - Amérique méridionale divisée suivant les régions (1699) - Allemagne (Sanson fils). **1000/1500 €** (Voir reproduction)*

Pierre Moullart-Sanson appartient à la fameuse dynastie de cartographes du XVII^e siècle. En 1692, il hérita du commerce de son grand-père Nicolas Sanson. Il reçut un privilège pour continuer d'imprimer les cartes de ses aïeuls.

998 - MUNGO PARK

Second voyage de Mungo Park dans l'intérieur de l'Afrique pendant l'année 1805.

In-8 : 2f., CLXXI, 245pp. ; illustré d'un portrait frontispice, 8 planches hors texte et une planche dépliante in fine.

½ basane verte, dos lisse orné.

On joint : MÉRAULT (A.-J.) : Résumé de l'histoire des établissements européens dans les Indes Orientales. Depuis la découverte du Cap de Bonne-Espérance jusqu'à nos jours. Paris, Lecointe & Durey, 1825.

Petit in-12, ½ percaline chocolat, titre et filets dorés sur dos lisse.

200/300 €

Paraguay - Amérique du Sud

999 - MURATORI (Ludovico Antonio)

Relation des missions du Paraguai. Paris, Veuve Bordelet, 1757.

In-12 : 1f., XXIV, 402pp., (3) ; carte absente.

Veau fauve granité de l'époque, dos à nerfs orné, mors fendillés en entrées, filet doré sur coupes, tranches rouges.

Ouvrage très estimé sur les indiens du Rio de la Plata.

80/120 €

Arctique

1000 - NANSEN (Fridjof)

Farthest North. Being the record of a voyage of exploration of the ship Fram 1893-96 and of a fifteen months' sleigh journey by Dr. Nansen and Lieut. Johansen. With an appendix by Otto Sverdrup, captain of the Fram. Westminster, Constable & Co, 1897.

2 volumes in-8 : 7f., 510pp. / 7f., 671pp. Richement illustré de planches en couleurs et de reproductions photographiques hors texte, et de 3 cartes dépliantes en couleurs.

Percaline bleu vert éditeur, titre doré sur dos, petit décor doré sur plats supérieurs. Bel exemplaire.

Première édition du récit de cette expédition dans le but d'étudier le bassin polaire au nord de l'Eurasie en dérivant dans la glace avec les courants au nord-ouest à travers ou à proximité du pôle depuis les îles de Nouvelle-Sibérie. Magnifiquement illustré à partir de photographies et des propres croquis de Nansen.

On joint : ELLIOTT (Henry) : An arctic province Alaska and the seal islands. London, Sampson Low, Martson, Searle & Rivington, 1886.

In-8, 473pp., une carte dépliante.

- **SAVOIA (Luigi Amedeo di) : La "Stella Polare" nel mare Artico. 1899-1900.** Nombreuses illustrations dans le texte, planches, panoramas et 4 cartes. Milan, Hoepli, 1903.

In-8, 589pp., ½ percaline bordeaux, titre et filets dorés, état d'usage.

300/500 €

1001 - NICOLAÏ D'ARTEFEUILLE (Nicolas)

ARTUS (Thomas)

Plusieurs descriptions des accoustremens, tant des magistrats et officiers de la porte de l'empereur des Turcs, que des peuples assujectis à son empire. Avec les figures qui représentent le tout au naturel, tirées des médailles antiques & descriptions de ceux qui ont fréquenté parmy ces nations, ou des bons auteurs qui en ont écrit. Suivi de - ARTUS (Thomas), sieur d'Embry : Tableaux prophétiques des empereurs Sévère et Léon, avec leurs épigrammes prédisans la ruynie de la monarchie des turcs. Ausquels on a adiousté l'exposition d'iceux, tirée tant de ce qui a esté cy-devant imprimé, que de plusieurs manuscrits ; avec une notable prophétie qui se trouve en langue arabeque, & quelques autres de ces propos. [Paris, Guillemot, 1632]. Suivi de - **LEUNCLAUINS (Jean) : Les annales des Sultans ou grands seigneurs turcs. Traduites de la version latine.**

2 ouvrages réunis en un volume in folio : 65 ff., 66-116, 2f. (tables) - 85pp., 5f. (tables) ; illustré de 62 (dont une répétée) des planches hors texte (d'Artefeuille) et de 17 planches hors texte (Artus). 79 planches au total. Cerne clair en bordure, manque dans l'angle en pied d'un feuillet. Ex-libris imprimé Tincelin. Sous couverture papier souple d'attente.

Cet ensemble de gravures de costumes ottomanes et arabes accompagnées de leurs explications, basées sur le récit de Nicolas Nicolay d'Artefeuille et sur les prophéties byzantines de Thomas Artus a été éditée au XVII^e siècle comme annexe à l'histoire de l'Empire ottoman de Chalko kondyles, mais fut également publié indépendamment, comme c'est le cas pour notre exemplaire. La figure répétée de la plaque 60/61 et la plaque numérotée 64 identifient l'exemplaire comme appartenant à l'édition de 1632 chez Guillemot à Paris.

2000/3000 € *(Voir reproduction)*

1002 - NIEUHOFF (Jean)

L'Ambassade de la Compagnie Orientale des Provinces Unies vers l'empereur de la Chine ou Grand Cam de Tartarie, faite par les Srs Pierre de Goyer, & Jacob de Keyser. Leyde, De Meurs, 1665.

2 parties en un volume in folio : 7f., 290pp. - 1f., 134pp., 1p. (avertissement) ; illustré d'un titre frontispice gravé (le Cam de Chine et sa cour devant un supplicé), d'un portrait de Colbert, une carte dépliant à double page (bande de renfort de papier sur dos), 34 planches en double page (vues de villes dont cour de la Cité interdite) (la 35e annoncée dans la table étant en fait une vignette), 108 vignettes dans le texte (villes, cérémonies, costumes... ; légendées en néerlandais), bandeaux, letrines, culs-de-lampe. Bande de renfort en marge de quelques feuillets.

½ basane brune moderne, dos lisse ancien d'origine repositionné, tranches marbrées.

Première édition française, traduite par Jean Le Carpentier, publiée en même temps que l'originale hollandaise, avec la même illustration. La seconde partie est intitulée *Description générale de l'Empire de la Chine*. Cette ambassade marque le début de l'établissement du commerce hollandais avec la Chine. Cet ouvrage restera un des grands livres de référence sur l'intérieur de la Chine jusqu'au début du XXe siècle. Son intérêt est également iconographique par de belles gravures en taille douce d'une grande qualité figurant la plupart des villes et des curiosités de ce grand pays.

1000/1500 € (Voir reproduction)

1003 - NORDEN (Frédéric Louis)

Voyage d'Égypte et de Nubie. Tome premier seul. Paris, Didot l'aîné, 1795.

In-4 : LV, 176pp. ; illustré d'un frontispice, d'un portrait et 59 planches.

Toile rouge moderne à la Bradel, pièce de titre bordeaux sur dos.

Seconde édition qui devait rester l'étude la plus complète consacrée aux antiquités égyptiennes jusqu'à la publication de l'Expédition d'Égypte en 1809. Oeuvre célèbre relatant les expéditions de l'explorateur danois entre 1737 et 1738 et ses descriptions de nombreux temples et vestiges de l'Égypte Antique.

200/300 €

1004 - NORDENSKIÖLD (Adolf Erik)

Voyage de la Vega autour de l'Asie et de l'Europe accompagné d'un résumé des voyages précédemment effectués le long des côtes septentrionales de l'ancien continent. Paris, Hachette & Cie, 1883.

2 volumes in-4 : 3f., IV, 481pp. (10 cartes dépliantes in fine) / 2f., 478pp. (carte dépliant). Rousseurs éparses par places.

½ chagrin brun à coins à filets, dos à nerfs ornés légèrement insolés, têtes dorées.

Mine d'informations ethnographiques sur les peuplades du nord de la Sibérie et sur les sciences naturelles.

On joint : **BEAUVOIR (Comte de) : Voyage autour du monde. Australie, Java, Siam, Canton, Pékin, Yedo, San Francisco. Paris, Plon & Cie, 1875.**

In-4, 661pp., richement illustré de gravures, cartes et plans parfois en couleurs et à double-page.

½ chagrin vert, dos à nerfs orné, frottements, tranches dorées.

200/300 €

1005 - OEXMELIN (Alexandre-Olivier)

RAVENEAU de LUSSAN

Histoire des aventuriers flibustiers qui se sont signalés dans les Indes... Lyon, Duplain, 1774.

3 volumes in-12 (tomes 1, 2 et 3). Cette édition ne comporte pas de planches (Polak, 7143). Manque le tome 4.

Basane fauve marbrée de l'époque, dos à nerfs ornés, accident à 3 coiffes, frottements, épidermures et petits manques de cuir sur plats, filet doré sur coupes, tranches marbrées.

Nouvelle édition de cet ouvrage célèbre qui reste la source la plus exacte et la plus précise pour l'histoire des flibustiers et des boucaniers des Antilles. Cette présente édition, augmentée, contient le Journal du voyage fait à la Mer du Sud par le Sieur Ravenau de Lussan (tome 3), et la traduction de l'Histoire des pirates anglois (?) avec la vie et les aventures de deux femmes pirates, Marie Read et Anne Bonny, de Charles Johnson (tome 4, absent).

100/150 €

1006 - O'REILLY (Patrick) - LEBEDEFF (Jean)

BOULLAIRE (Jacques)

Tahitiens. Répertoire bio-bibliographique de la Polynésie Française. Illustrations de Jean Lebedeff. Avec le volume de supplément. Paris, société des océanistes, 1962.

Fort in-4 broché, 535pp. et 130pp. (supplément). Tirage limité à 1200 exemplaires, à 750 pour le supplément (n°36).

Brochés, couverture écrite rempliée, dos légèrement fendu.

200/300 € (Voir reproduction)

1007 - ORTELIUS (Abraham)

Ortelius, Abraham. Thesaurus geographicus recognitus et auctus. In quo omnium totius terrae regionum, montium, ... nomina & appellationes veteres. Hanoviae, Antonii, 1611.

In-4 : A-mmm4. Feuillet brunis.

½ chagrin vert XIXe, dos à nerfs orné, tranches marbrées.

100/150 €

1008 - OSORIUS (Jérôme Osorio)

Histoire de Portugal, contenant les entreprises, navigations, & gestes mémorables des Portugallois, tant en la conquête des Indes orientales par eux découvertes, que les guerres d'Afrique & autres exploits, depuis l'an mil quatre cens nonante six, sous Emmanuel I Jean III & Sebastian. Comprise en vingt livres, dont les douze premiers sont traduits du latin de Jerosme Osorius, Evesque de Sylves en Algarve, les huis suyvans de Lopez Castagnede & d'autres historiens. Nouvellement mise en François par S. G. S. Avec un discours du fruit qu'on peut recueillir de la lecture de cette histoire. Paris, Chaudiere, 1587.

Fort in-12 : 8f., 670ff. (mal chiffrés 147 à 680 au lieu de 137 à 680), 22f. Veau de l'époque, coiffes manquantes, coins émoussés, ressauts de cahiers.

Seconde édition de la traduction française, donne de précieux renseignements sur l'histoire du Portugal de 1496 à 1578, en particulier sur les découvertes des navigateurs.

200/250 €

Voyages - Atlas

1009 - PALLAS (Peter-Simon)

Voyages de M. P. S. Pallas, en différentes provinces de l'Empire de Russie, et dans l'Asie septentrionale. Paris, Maradan, [1789]-1793. Atlas seul.

In folio : 2f. (titre) et 121/122 planches (tome 1 : 28/29 planches, manque la planche 1 ; tome 2 : 15/16 planches, manque la planche 1 ; tome 3 : 22 planches ; tome 4 : 35 planches dont de nombreuses en double ; tome V : 21 planches dont quelques unes en doubles) gravées par Tardieu d'après Thomas (botanique, fourneaux, moulins, monuments, idoles, costumes, animaux et histoire naturelle). Grandes marges. En feuilles, grandes marges, en attente de reliure.

Édition originale française. La première édition de ce voyage effectué par Pallas de 1768 à 1774 et parue à Saint-Petersbourg de 1771 à 1776 en 3 vol. in-4. Envoyé en mission par l'académie de Saint-Petersbourg pour observer le passage de Vénus devant le soleil, Pallas (1741-1811) restera finalement six ans à explorer les contrées russes, de la mer caspienne jusqu'à la frontière chinoise. Une des plus grandes expéditions commandées par Catherine II.

400/600 € (Voir reproduction)



1001



1002



1006



1009



1010

Marine

1010 - PÂRIS (François Edmond, Vice-Amiral)

Souvenirs de Marine. Collection de plans ou dessins de navires et de bateaux anciens ou modernes existants ou disparus avec les éléments numériques nécessaires à leur construction. Paris, Gautier-Villars, 1882-1908. Première et sixième parties.

2 volumes in plano : 2f. (titre et table des planches), 60 planches (1 à 60) (première partie) / 4f. (dont titre et table des planches), 60 planches (301 à 360)(sixième partie). Soit 120 planches montées sur onglets. Percaline verte éditeur, encadrement de filets et fleurons à froid, titre doré sur premiers plats, petit accident en tête des dos.

« *Entrepris dans le but de préserver les constructions maritimes actuelles de l'oubli où sont tombées presque toutes celles qui les ont précédé* », le recueil fit date. Il était le fruit de presque vingt-cinq ans de travail acharné. S'inscrivant dans le sillage de l'ingénieur suédois Chapman et de son *Architectura navalis mercatoria* publiée en 1768, l'ouvrage vise l'exactitude technique, rejetant « le pittoresque trompeur qui est souvent le mieux accueilli ». Les planches représentent, pour la plupart, des plans de bateaux et navires français et étrangers.

400/600 € *(Voir reproduction)*

1011 - PATIN (Charles)

Relations historiques et curieuses de voyages, en Allemagne, Angleterre, Hollande, Bohème Suisse, &c. Amsterdam, Mortier, 1695.

In-12 : frontispice, portrait, 3f., 272pp. ; une carte dépliante et cinq planches hors texte.

Veau de moucheté de l'époque, coins émoussés, coiffé de tête manquante, pièce de titre effacée, portrait et carte détachés, papier bien frais.

Relation de voyage en forme de lettres aux Princes de Wurtemberg et de Bade avec des descriptions des cabinets de curiosités et de bibliothèques.

80/120 €

États-Unis - Canada

1012 - PAVIE (Théodore)

Voyage aux États-Unis et au Canada. Paris, Roret ; Renouard ; Bossange ; Arthus-Bertrand ; Treuttel & Wurtz, 1833. 2 tomes en un volume in-8 : 4f., 350pp., 1f. - 2f., 354pp., 1f. Rousseurs habituelles.

½ basane fauve de l'époque, dos lisse frotté, titre et filets dorés, un mors fendu en tête.

Seconde édition très augmentée. Il visita New York, Albany, Rochester, Buffalo, les chutes du Niagara, le lac Ontario, Montréal, Québec, Boston, le Delaware, les Appalaches, l'Illinois, la Louisiane, le Texas, évoque les Indiens, les chasseurs d'ours, la forêt, les rivières, la nature...

On joint: MARTINEAU (Miss H.) : Voyage aux États-Unis, ou tableau de la société américaine, comprenant institutions politiques - Gouvernement central et gouvernements des états - Budgets - Presse - Journaux - Partis - Industrie - Manufactures - Commerce - Propriétés - Esclavage - Salaire - Douanes - Voies de communication - Statistique - Usages - Habitudes - Coutumes - Religions - Mœurs - État social - Philosophie - Beaux-arts - Littérature, etc, etc. Paris, Pagnerre, 1839.

2 volumes in-8 brochés : XXIV, 419pp. / 2f., 439pp. Rousseurs. Couverture jaune.

200/300 €

1013 - PENNANT (Thomas)

A tour in Scotland and Voyage to the Hebrides : 1772. London, White, 1776.

3 volumes in-4 : 1f., VII, 439pp. ; 44 planches dont dépliante / 1f., IV, 481pp. ; 45 planches dont dépliante / VI, 400pp. ; 42 planches dont dépliante. Soit un total de 131 planches.

Veau blond glacé de l'époque, dos à nerfs, pièces de titre bordaux, de

tomaisons noires, filets dorés, accidents aux coiffes, double filet doré en encadrement des plats, roulette dorée sur coupes, frottements, angles émoussés.

300/500 € *(Voir reproduction)*

1014 - PÉROU - BOLIVIE - PANAMA

- **BELLY (Félix) : Percement de l'isthme de Panama par le canal de Nicaragua. Exposé de la question. Paris, bureau du canal ; librairie nouvelle, 1858.** In-8 broché

- **BEAUCHAMP (Alphonse, de) : Histoire de la conquête et des révolutions du Pérou. (Tome 1 seul).** In-8 broché

- **MONTELL (Gösta) : Dress and ornaments in ancien Peru.** *Archeological and historical studies.* Goteborg, 1929. In-8 broché

- **WEDDEL (H.-A.) : Voyage dans le sud de la Bolivie. Paris, Bertrand, 1851.** In-8 broché.

100/150 €

Asie Mineure - Mésopotamie - Palestine - Égypte

1015 - POUJOLAT (Baptistin)

Voyage à Constantinople, dans l'Asie Mineure, en Mésopotamie, à Palmyre, en Syrie, en Palestine et en Égypte. Paris, Ducollet, 1840-41.

2 volumes in-8 brochés : XII, 456pp. / 2f., 612pp. Tache sombre en bordure du tome II.

200/300 €

1016 - PRÉVOST d'EXILES (Antoine-François)

Histoire générale des voyages ou nouvelle collection de toutes les relations de voyages par mer et par terre; Qui ont été publiés jusqu'à présent dans les différentes Langues de toutes les Nations connues: Contenant ce qu'il y a de plus remarquable, de plus utile et de mieux avéré dans les Pays ou les Voyageurs ont pénétré: Avec les Mœurs des Habitans, la Religion, les Usages, Arts, Sciences, Commerces, Manufactures, etc. Pour former un système complet d'Histoire, & de Géographie moderne, qui représente l'état actuel de toutes les Nations ; enrichi de Cartes Géographiques et de Figures. Paris, Didot, 1746-70.

76 volumes in-12 (complet). Nombreuses cartes, plans et vues dépliantes hors texte. Portrait frontispice absent. Non collationné.

Veau marbré de l'époque, dos à nerfs ornés.

Véritable encyclopédie des Voyages, base indispensable de toute bibliothèque américaine. Elle contient en effet un grand nombre de relations, voyages et documents sur les deux Amériques.

1 000/1 500 €

1017 - PTOLÉMÉE (Claude) - BERTIUS (Pierre)

Theatri geographiae veteris tomus prior in quo Cl. Ptol. Alexandrini Geographiae libri VIII Graecé et Latine graeca ad codicies palatinos collata aucta et emendata sunt latina infinitis locis correcta opera P. Bertii Christianissimi Galli arum regis cosmographi. [suivi de] : Theatri geographiae veteris tomus posterior in quo itinerarium Antonini imperatoris terrestri et maritimum, provinciarum romanarum libellus civitates provinciarum Gallicarum itinerarium a Burdigala Hierosolymae usq., tabula Peutingeriana cum notis Marci Velseri ad tabulae ejus partem, Parergi Orteliani tabulae aliquot edente P. Bertio... Lugduni Batavorum (Leyde), Isaacus Elzevirius, sumptibus Iudici Hondii, 1618 (Amstelodami, ex officina Iudoci Hondii, 1619 pour le tome second).

2 tomes en un volume in folio : 8f., 253pp., 1f., 28 cartes (la quasi-totalité à double page) - 28pp. (dont portrait de Mercator), 20f. (index) - 2f., 46pp., 4 cartes à double page, 20pp., 14 cartes à double page avec feuillets explicatifs, 1f. ; premier tome : planisphère, Europe (10 cartes), Afrique (4 cartes) + Haute Égypte (restauration sur dos), Asie (12 cartes), gravures sur bois dans le texte et un portrait

de Mercator - Second tome : Tabula itineraria ex illustri Peutingerorum bibliotheca (8 sections en 4 cartes), Scheda prior, 12 cartes par Ortelius (Europa, Hispania, Britannia, Gallia strabonis, Belgium, Germania, Italia, Sicilia, Dacia & Moesia, Pontus Euxinus, Thracia, Graecia Sophiani, Africa, Palaestina. Titres dans des encadrements allégoriques. Exemplaire en bon état, à belles marges. Texte sur deux colonnes en Latin et en Grec. Ex-libris manuscrit P. Ebert (mention manuscrite en allemand) et ex-libris imprimé Arthur de Cazenove.

Ancienne reliure hollandaise en vélin rigide de l'époque, dos à nerfs renforcé d'une pièce de vélin ancien, filets à froid en encadrement des plats, écoinçons aux angles, large médaillon à froid aux centres des plats, tache orange sur le dernier plat.

La Géographie de Ptolémée se compose de huit livres où l'on trouve des informations sur la construction des réseaux cartographiques de coordonnées, le mode d'emploi des tableaux de méridiens et de parallèles pour la localisation des différents lieux ou éléments. La première partie de cet ouvrage contient les vingt-huit cartes de l'édition de Ptolémée de Mercator, publiée pour la première fois en 1578 et des notes sur les tables de Ptolomée par Mercator ; la deuxième partie comprend la Tabula Peutingeriana (4 cartes) et quatorze cartes du monde antique du «Parergon» d'Abraham Ortelius. Petrus Bertius est l'auteur de plusieurs livres sur des sujets mathématiques, historiques et théologiques, il est surtout connu pour sa belle édition de la "Géographie" de Ptolémée, basée sur l'édition de Mercator de 1578. En 1618, il fut honoré du titre de Cosmographe officiel de Louis XIII.

3 000/5 000 € *(Voir reproduction)*

1018 - RAFFLES (Thomas) et CRAWFURD (John)

Description géographique, historique et commerciale de Java et des autres îles de l'archipel indien, contenant sur les mœurs, les langues, les religions et les usages des habitants de cette partie du monde, ouvrage traduit de l'anglais par M. Marchal. Ouvrage orné de gravures et de cartes coloriées. Bruxelles, Tarlier et Jobard, 1824.

In-4 : XIX, 364pp. Complet des 46 planches dont 10 couleurs + 2 cartes couleurs.

½ basane frottée, mors fendus, dos lisse, coiffes arrachées, les cahiers se détachant, marges poussiéreuses.

Compilation de deux ouvrages : celui de Raffles (gouverneur) est axé sur l'histoire, la géographie, l'administration de Java et de Crawford (médecin) sur l'art, le langage, la religion et le commerce.

250/350 €

1019 - RAYNAL (Guillaume-Thomas, abbé)

Histoire philosophique et politique des établissements et du commerce des européens dans les deux Indes. Genève, Pellet, 1782.

10 volumes in-8, portrait frontispice. Sans l'atlas.

Basane blonde mouchetée, dos lisses ornés, accident à 2 coiffes, triple file doré en encadrement des plats, filet doré sur coupes, quelques angles émoussés, tranches marbrées. Bon exemplaire.

100/200 €

1020 - RAYNAL (Guillaume-Thomas, abbé)

Révolution de l'Amérique. Londres, Lockyer Davis, 1781.

In-8 : portrait, XIV, 1f. (table), 183pp.

Édition parue l'année de l'originale, "Ouvrage écrit en faveur des Américains. Il a été imprimé probablement à Genève et non à Londres, comme l'indique le titre" [Leclerc].

On joint du même auteur : Esprit de Guillaume-Thomas Raynal, recueil également nécessaire à ceux qui commandent & à ceux qui obéissent. Londres, 1782.

2 volumes in-16 : 4f. (dont frontispice et table), 351pp. / 3f. (dont table), 332pp.

Veau de l'époque, dos lisses ornés, triple filet doré sur les plats, tranches dorées. Manque à une coiffe, coins émoussés, bon état.

150/200 €

Amérique du Nord - Canada - États-Unis

1021 - RAYNAL, (Guillaume-Thomas, abbé)

Storia dell'America settentrionale del signor Abate Raynal, continuata fino al presente, con carte geografiche rappresentanti il teatro della guerra civile tra la Gran Bretagna, e le colonie unite. Venezia, Zatta, 1778.

In folio : XVIII, 124pp., 15 planches à double page rehaussées en couleurs montées sur onglets, 6pp. (catalogue publicité pour les contributeurs à la prochaine Atlante Novissimo) / 1f., 62pp. Contenu très frais, couleurs bien vives.

Couverture papier moucheté.

Traduction italienne en deux volumes de l'Histoire de l'Amérique du Nord de l'abbé Raynal illustré de 15 grandes belles cartes en couleurs. Cette première édition de Zatta forme une suite de 12 cartes principalement basées sur la carte de Mitchell de l'Amérique du Nord et destinées à être jointes pour former une grande carte murale ; les trois autres cartes représentent le Canada, Terre-Neuve et le Cap-Breton et la baie d'Hudson. Le texte de Raynal comprend des notes sur chacune des treize colonies américaines (Sabin 68109). Bien complet du second volume de 62 pages de texte. Liste des planches : Le colonie unite dell' America settentrionale, isole de Bermude - Il Canada, le colonie inglesi con la Luigiana e Florida - Il paese de' Selvaggi Outauacesi y supplemento alla Florida orientale - La parte occidentale della Nuova Francia o Canada - Parte orientale del Canada, Nuovo Scozia settentrionale, parte de Labrador - El paese de' Selvaggi Outagamiani, Mascoutensi, Ilinesi - Pensilvania, la Nuova York, il Jersey settentrionale, Connecticut, Massachusetts, Baye l'Irochesia - Acadia, Sagadahook e Main, Nuova Hampshire, Rhode Island - Paese de Cherachesi, parte occidentale della Carolina settentrionale, Virginia - Maryland, Jersey meridionale, Delaware, parte orientale de Virginia e Carolina settentrionale - Giamaica - Luigiana Inglese, parte occidentale della Florida, della Girogia e Carolina meridionale - Parte orientale della Florida, della Girogia, e Carolina meridionale - Le isole di Terra Nuovo e Capo Breton -La Baja d'Hudson, terra di Labrador e Groenlandia .

3 000/4 000 € *(Voir reproduction)*

Indes

1022 - RENNEVILLE (Constantin de)

Recueil des voyages qui ont servi à l'établissement & aux progrès de la Compagnie des Indes Orientales formée dans les Provinces-Unies des Pais-Bas. Seconde édition revue, & augmentée de plusieurs pièces curieuses. Amsterdam, Rey, 1754.

5 volumes in-12 : 1f, CCXII, (5)(tables), 328pp. / 2f., 368pp. / 2f., 332pp.

/ 2f., 378pp. / 2f., 455pp.

½ basane de l'époque, frottée, dos lisse orné, quelques déchirures sans gravité aux planches.

On joint du même : Recueil des voyages qui ont servi à l'établissement & aux progrès de la Compagnie des Indes Orientales... Rouen, Machuel le jeune, 1725.

2 volumes in-12 (non collationné) : Tome I (7 planches dépliantes) - Tome II (4 planches) - même titre, édition différente (Amsterdam, Rey, 1754)(non collationné, planches données à titre indicatif). 5 volumes in-12 : Tome I, 1ère partie (9 planches) - Tome II, 2ème partie (2 planches) - Tome III, 1ère partie (5 planches) - Tome V, 1ère partie (6 planches) - Tome V, 2ème partie.

Ensemble de 12 volumes de plusieurs éditions. Le premier volume se compose de : "Introduction pour servir de préface, avis sur le commerce des indes orientales, rapport à la compagnie hollandaise, rapport fait à la compagnie des hollandois, relation abrégée de l'établissement, avertissement, premier, deuxième et troisième voyage des hollandois et des sélandois par le Nord, description de la Sibérie, relation du premier voyage des hollandois aux Indes orientales". Un double frontispice, 9 planches hors texte dont 8 dépliantes (cartes) - Deuxième volume : "Voiage d'Olivier de Noort, viiage de Paul van Caerden, divers memoires touchant aux indes Orientales, voyage de trois vaisseaux hollandois aux Indes, viiage de deux vaisseaux hollandois au roiaume d'Achin, viiage de cinq vaisseaux hollandois aux Indes sous le commandement de l'Amiral



1013



1017



1021



1022



1023

Harmansen, *voiage de Corneille de Veen*. Un frontispice, 12 cartes dépliantes (une déchirée) - Troisième volume : "Relation du second voiage d'Etienne van der Hagen, voiage de Corneille Matelief le jeune". Trois planches dépliantes (un frontispice, un plan et deux scènes de marine) - Quatrième volume : "Voiage de la flotte de Nassau par le détroit de Magellan, voiage de Seyger van Rechteren, voiage de Henri Hagenaar". Quatre planches (scènes et carte) - Cinquième volume : "Voiage de Gauthier Schounten aux indes orientales". Un frontispice et trois planches dépliantes (Pointe de galles, Malaca, divers animaux et plantes).

400/600 € (Voir reproduction)

1023 - RHODES (Alexandre, de)

Divers voiajes de la Chine et autres roiaumes de l'Orient, avec son retour en Europe par la Perse & l'Arménie. Le tout divisé en trois parties. Paris, Mabre-Cramoisy, 1666.

In-4 : 4f., 342pp., (1). Cernes clairs en marge.

Basane brune granitée de l'époque, dos à nerfs orné, manques aux caissons en tête et en pied, frottements, angles émoussés.

Rare relation du missionnaire jésuite Alexandre de Rhodes concerne Goa, l'île de Salsède, Malacca, Macao, la Cochinchine, le Tonkin, le royaume de Mecassar, la Perse et l'Arménie.

Provenance : Ex-libris Jacques Le Quien de La Neufville (par descendance directe, famille d'Avezac de Castera), historien français, publia divers ouvrages dont "L'Origine des Postes chez les Anciens et chez les Modernes" (1708) et "Histoire de Portugal" (1700).

600/800 € (Voir reproduction)

1024 - RISBECK (Johann Gaspard von, baron)

Voyages en Allemagne du baron de Risbeck, traduits de l'anglais & revus sur l'original allemand. Paris, Regnault, 1788.

3 volumes in-8 : VIII, 313pp. / 2f., 297pp., (3) / 2f., 327pp. ; une carte dépliant en début de tome I.

1/2 veau blond à coins, dos lisses ornés, pièces de titre et tomaison rouges. Taches et rousseurs.

Risbeck adepte des Lumières compare les écarts entre les sociétés allemande et française à l'aube de la Révolution.

80/120 €

1025 - ROGER (Eugène)

La Terre Sainte ou description topographique très particulière des saints Lieux, et de la Terre de Promission. Avec un traité de quatorze nations de différente religion qui l'habitent... Paris, Bertier, 1664.

In-4 : 9f. (page de titre absente), 498pp., 14f. (dernier feuillet de table absent).

Reliure cuir de l'époque.

100/200 €

1026 - ROME

Nuova Raccolta di 25 vedute antiche e moderne di Roma e sue vicinanze. [Rome, vers 1800].

In folio oblong : frontispice et 24 planches gravées par Pierre uga d'après Piranese, Morelli, Cipriani, Roselli, Balestra, etc. Rousseurs éparées.

1/2 chagrin brun de l'époque, dos à nerfs orné, pièce de titre rouge, petit manque en pied, roulette aux fers en écoinçons et filet à froid en encadrement des plats, frottements.

Ouvrage peu courant, publié au dépend de Niccola de Antoni et dédié à Niccola Eleonori.

300/500 €

1027 - ROSACCIO (Giuseppe)

Viaggio da Venetia a Costantinopoli. Per mare, e per terra, & infieme quello di Terra Santa. Da Gioseppe Rosaccio con brevia descritto. Venetia, Giacomo Franco, 1598.

Petit in-4 oblong (pagination par feuillets) : 2f., 73ff. Il manque les feuillets 12, 37, 46, 47, 48, 53, 74, 75 et 76. Illustré de 64 plans ou cartes

(les exemplaires complets comptent 70 planches). Les feuillets sont souvent composés d'une carte et d'un texte au verso. 3 ou 4 feuillets avec petites bandes de renfort en bordure habillement exécutées. Vêlin postérieur à l'ancienne, titre manuscrit sur dos. Bon état.

Les gravures montrent des villes et des avant-postes de la côte dalmate, de la mer Égée et du Levant, ainsi que plusieurs vues d'îles grecques et deux représentations navales de la bataille de Lepanto. Ces planches ont été publiées en 1597 sous le titre "Raccolta da disegni di tutte le città et fortresse di mare che sono nel viaggio a Costantinopoli" et ont probablement été l'œuvre du graveur Natale Bonifacio. Les éditions ultérieures sont apparues en 1606, 1610 et 1625. Ce voyage comprend des cartes de l'itinéraire accompagnées de textes courts. Rosaccio offre ainsi au lecteur une version illustrée du pèlerinage en Terre Sainte.

3 000/4 000 € (Voir reproduction)

1028 - RUSSIE

- LEVESQUE (P.-Ch.) : Histoire des différents peuples soumis à la domination des Russes. Paris, de Bure, 1783.

2 volumes in-12, veau fauve marbré, dos à nerfs ornés. Édition originale, histoire des peuples Mongols, Tartares vivant sous la domination Russe.

- GMELIN : Voyage en Sibérie, contenant la description des mœurs et usages des peuples de ce pays... Paris, Desaint, 1767 (tome I).

In-12, basane fauve marbrée, dos à nerfs orné.

- Nouveaux mémoires sur l'état présent de la grande Russie ou Moscovie. Paris, Pissot, 1725 (tome I).

In-12, veau brun, dos à nerfs ornés, état d'usage.

100/150 €

Italie - Recueil d'eaux fortes et d'aquatintes

1029 - SAINT NOM (Jean-Claude RICHARD de La BRETECHE, abbé de)

Recueil de griffonnis, de vues, paysages, fragments antiques et sujets historiques [...]. Paris, Vve Lavoye, sd (1755-78).

2 volumes grand in folio : 1f. (titre gravé dans médaillon allégorique), 40 planches (divers sites, temples, paysages), Rome (52 planches) ; Venise (38 planches); Bologne (38 planches). Soit un total de 168 planches en 85 feuillets/ 1f., Naples (20 planches) ; Herculanium (20 planches) ; Antique (28 planches) ; 45 planches (paysages, Rome, caricatures, portraits, temples). Soit un total de 113 planches en 79 feuillets. L'ensemble des deux volumes comptent 281/296 planches sur 164 feuillets. Papier bien blanc. Planches gravées à l'aquatinte, à la manière du lavis, et à l'eau-forte (une soixantaine environ) d'après les dessins d'Ango, Boucher, Clodion, Della Bella, Doyen, Elchener, Greuze, le prince, Lautherbourg, Monnet, Nordligen, Paris, Rembrandt, H. Robert, D. & G. Tiepolo Et Fragonard (nombreux griffonnis d'après les dessins de Fragonard).

1/2 basane fauve de l'époque, dos lisse, pièce de titre rouge, filets dorés, frottements, épidermures, frottements sur coupes, angles émoussés. L'abbé de Saint Nom, amateur des arts, a fait en Italie un séjour assez long pour y pouvoir réunir une collection de ce que ce pays renferme de plus intéressant en tableaux italiens et fragments antiques qu'il y a fait dessiner par les meilleurs artistes, et qu'il s'est plu à graver lui-même. L'ensemble de la collection "italienne" (Naples, Herculanium, Pompéi, le Vésuve) est composé d'une suite de paysages (41 planches), de vues de Rome (54 planches), de Venise (38 planches), de Boulogne (40 planches), de Naples (30 planches), d'Herculanium (20 planches), d'antiques (28 planches), de temples (17 planches), de cahier de caricatures (27 planches), pour un total de 296 planches (feuillet de description). Il a fallu, pour entreprendre une suite aussi nombreuse, une manière de graver plus expéditive que la gravure à l'eau forte ; Saint Nom a eu recours à un genre qui imite le dessin lavé à l'encre de Chine. A Paris, Saint Nom fréquenta les ateliers des peintres (Boucher et Leprince), tout comme ceux de graveurs (Wille et Tubieres de Grimoard de Pestels de Levis). Il apprit l'aquatinte grâce à Leprince, technique qu'il utilisa à merveille pour la réalisation de son travail de transcription des œuvres italiennes et antiques.

4 000/6 000 € (Voir reproduction)

1030 - SALABERRY**(Charles-Marie d'Irumberry, comte de)****Voyage à Constantinople, en Italie, et aux îles de l'archipel, par l'Allemagne et la Hongrie. Paris, Maradan, sd. [1799].**In-8 : 2f., 331pp., (2).

Veau fauve glacé de l'époque, dos lisse orné, pièce de titre rouge, fers au bateau alternés de roulettes dorées, double filet en encadrement des plats, filet doré sur coupes, légers frottements, angles légèrement émoussés. Bon exemplaire.

*Édition originale de la relation de ce long voyage commencé en octobre 1790 et terminé à Marseille en novembre 1791.**Bel exemplaire, dans une élégante reliure du temps.***300/400 €****1031 - SALABERRY****(Charles-Marie d'Irumberry, comte de)****Voyage à Constantinople, en Italie, et aux îles de l'Archipel, par l'Allemagne et la Hongrie. Paris, Maradan, [1799].**In-8 : 2f., 331pp., (2).

Cartonnage bleu, titre et filets dorés sur dos lisse.

*Édition originale de la relation de ce long voyage commencé en octobre 1790 et terminé à Marseille en novembre 1791.***On joint : CADALVENE (Edmond) et DE BREUVEREY (Jules-Xavier Saguez de) : L'Égypte et la Turquie, de 1829 à 1836. Paris, Arthus Bertrand, 1836.**

2 volumes in-8, ½ chagrin rouge écrasé, dos lisses ornés.

Édition originale.

- BOTTUS de LIMAS (J.) : Six mois en Orient en 1851 et 1852. Lyon, Scheuring, 1861.

In-8, 506pp., illustrations hors texte, ½ chagrin rouge, dos à nerfs orné.

200/300 € *(Voir reproduction)***1032 - SALT (Henry)****Voyage en Abyssinie, entrepris par ordre du gouvernement britannique, exécuté dans les années 1809 et 1810. Atlas. Paris, Dabo, 1816.**In-4 oblong : 2f. (titre et liste des planches) et 32 planches de vues, scènes avec personnages, etc., dont 6 cartes dépliantes.

½ veau brun de l'époque à petits coins, pièce de titre noir sur dos à faux nerfs, frottements.

*Première traduction en français par P.-F. Henry de cette relation de voyage au cours duquel Salt était chargé de porter des présents au souverain et de négocier un traité d'alliance.***On joint : LUDOLF : Nouvelle histoire d'Abissinie, ou d'Éthiopie. Paris, Vve Cellier, 1684.**In-12 : 9f., 275pp., 14f. Illustré de 5 planches dépliantes. Veau fauve de l'époque, dos à nerfs usagé, mors fendus, manques de cuir. En l'état.**100/200 €****1033 - SAVARY (Claude)****Lettres sur l'Égypte, où l'on offre le parallèle des mœurs anciennes & modernes de ses habitans, où l'on décrit l'état, le commerce, l'agriculture, le gouvernement du pays, & la descente de S. Louis à Damiette, tirée de Joinville & des auteurs Arabes, avec des cartes géographiques. Paris, Onfroi, 1785-86.** 3 tomes en 2 volumes in-8 : 2f., 395pp., (3) (3 planches dépliantes) / 1f., 310pp. (une planche dépliant) - 1f., 310pp. Soit un total de 4 planches dépliantes (par Giraud l'aîné, dont 3 cartes, la première représentant la carte générale de l'Égypte et une coupe de la grande pyramide).

Basane fauve marbrée de l'époque, dos à nerfs ornés, pièces de titre et de tomaisons rouges, petites épidermures, roulette dorée sur coupes, tranches rouges.

*Édition originale de cet intéressant ouvrage composé par un des pionniers de l'égyptologie. Récit aux accents préromantiques sous la forme épistolaire. Grand admirateur de Rousseau et connaisseur de la littérature classique, son récit est parsemé de références littéraires servant**à justifier ses observations des égyptiens et notamment des habitants du Delta. Ses descriptions sont si précises que Napoléon prit le temps de l'étudier afin de préparer son expédition d'Égypte.***300/500 €** *(Voir reproduction)***1034 - SAVARY DES BRUSLONS (Jacques)****Dictionnaire Universel du Commerce contenant tout ce qui concerne le Commerce qui se fait dans les quarte parties du Monde par terre, par mer, de proche en proche, par des voyages le long cours tant en gros qu'en détail... Paris, Estienne 1723.**2 volumes in folio : 4f., XXVIII, 2002cp., (2) / 2f., 1956cp. (pagination par colonnes).

Veau brun de l'époque, dos à nerfs ornés, petits chocs aux coiffes, un mors fendu, roulette dorée sur coupes, tranches rouges.

*Édition originale rare.***300/500 €** *(Voir reproduction)***Incunable****1035 - SCHEDEL (Hartmann)****Liber cronicarum cum figuris & ymaginibus ab inicio mundi usque nunc temporis. Augustae, Schensperger, 1497.**In folio : 335/338f. (manque la page de titre et les feuillets A1 et A2), 1fb, 25f. (registre), 35 feuillets manuscrits d'index (ajoutés) ; illustré d'environ 1800 gravures sur bois dans le texte d'après M. Wohlgenuth et W. Pleydenwurff, plusieurs à double page dont une carte de l'Allemagne et d'une partie des pays voisins (Grande Bretagne, Pologne, Russie, Norvège, Pays Bas et Belgique...). Texte en gothique roman, quelques feuillets salis, quelques annotations en marge, quelques passages soulignés, quelques déchirures, quelques petits manques. En l'état.

Ensemble dérelié, quasiment en feuilles, les plats de couverture de basane fauve libres. A relier, en l'état.

*La soi-disant "Little Schedel", une sorte d'édition populaire de la Schedelian Chronicle, est l'un des incunables les plus richement illustrés du XV^e siècle.**Première édition latine de la «Kleine Schedel» de Schönsperger, bien plus rare que la précédente grande édition in-folio de Koberger à Nuremberg. Parmi les nombreuses illustrations, la grande quantité de vues sur la ville est particulièrement frappante, car elles comprennent à la fois des vues imaginaires et les premières vues authentiques de villes allemandes, parmi lesquelles Augsburg, Bamberg, Breslau, Cologne, Constantia, Lübeck, Munich, Nuremberg, Passau, Prague, Ratisbonne, Salzbouurg, Ulm, Vienne, Würzburg, etc.***1 500/2 000 €** *(Voir reproduction)***1036 - SEPP (Christiaan)****Atlas des enfans ou méthode pour apprendre la géographie, avec un nouveau traité de la sphère, et XXIV cartes enluminées. Nouvelle édition corrigée et augmentée. Lyon, Bruyset, 1784.**In-12 : frontispice, XII, 331pp. ; 24 cartes dépliantes en couleurs.

Basane de l'époque, un tampon humide de bibliothèque, bel état.

200/300 €**1037 - SINCLAIR (Arthur)****In tropical lands, recent travels to the sources of Amazon, the West Indian Islands, and Ceylon. Aberdeen, Wyllie & Son, 1895.**In-8 : frontispice, titre, carte dépliant, 193pp., 5 feuillets de publicité (machines pour traiter le café, le thé, semences et documentation tropicale). Le frontispice (l'auteur dans une plantation de cacao) est détaché. Pages propres, bon état, nombreuses illustrations in et hors texte.

½ maroquin à coins, titre et nom d'auteur sur dos à nerfs, pièce de titre noir, petites traces de chocs et d'humidité.

*Une approche ethnologique mais aussi botanique et agricole.***80/120 €****1038 - SMITH (Charles)****The Ancient and Present State of the County of Kerry. Dublin, Printed for the Author & Sold By Messers Ewing, Faulkner, Wilson & Exshaw, 1756.**In-8 : 419pp., (5) ; illustré d'une planche dépliant (incomplet).

Veau fauve granité de l'époque, dos à nerfs, filets dorés, double filet en encadrement des plats, roulette dorée sur coupes.

*Un livre rare sur Kerry malheureusement incomplet de quelques planches.***100/200 €****Indes - Chine - Philippines****1039 - SONNERAT (Pierre)****Voyage aux Indes Orientales et à la Chine. Fait par ordre du Roi, depuis 1774 jusqu'en 1781. Paris, Dentu, 1806.**4 volumes in-8 : 372pp. / 2f., 445pp. / 2f., 412pp., (1) / f.,488pp., (1).

½ basane fauve à petits coins de l'époque, dos lisses ornés, pièces de titre rouges, de tomaisons vertes, frottements, petits manques sur pièces de tomaisons, 4 coiffes arasées, angles émoussés. État d'usage.

*Seconde édition des voyages de Sonnerat en Indes, Chine, Madagascar, Philippines...***150/200 €****1040 - SONNINI de MANONCOURT (Charles Nicolas)****Voyage dans la haute et basse Égypte, fait par ordre de l'ancien gouvernement, et contenant des observations de tous genres. Paris, Buisson, an VIII (1800). Atlas seul. Suivi de Voyage en Grèce et en Turquie, fait par ordre de Louis XVI, et avec l'autorisation de la cour ottomane. Paris, Buisson, an IX (1801). Atlas seul.**Atlas In-4 : 2f., un portrait de l'auteur et XXVII/XXXVIII planches hors texte (planche XXVIII absente) - 2f., planches III à VII (planches I à III absentes). Vignettes diverses collées sur les feuillets blancs de gardes. Cerne clair en angle en tête sur une partie des planches. Ex-libris imprimé et manuscrit A. Raillard.

½ chagrin noir, dos lisse, titre et filets dorés, petits chocs et frottements sur plats.

On joint : 2 volumes de texte (tomes 1 et 2) du voyage.

Non collationnés, sous cartonnages modestes. En l'état.

200/300 €**1041 - SYMES (Michel)****Relation de l'ambassade anglaise, envoyée en 1795 dans le Royaume d'Ava, ou l'empire des Birmans ; suivie d'un voyage fait en 1798 à Colombo, dans l'île de Ceylan, et à la baie de Da Lagoa sur la côte orientale d'Afrique ; de la description de l'île de Carnicobar et des ruines de Mavalipuram. Collection de planches. Paris, Buisson, an IX (1800).**In folio : 4pp. (liste des cartes) et XXX planches (dont dont 8 représentant des plantes par Buchanan et 2 cartes dépliantes, Empire birman et carte de l'Irradouaddy).

½ veau fauve de l'époque à petits coins, pièce de titre bordeaux sur dos à nerfs, roulette dorée aux caissons, manque de cuir à caisson en tête. Atlas seul, sans les 3 volumes de texte.

*Provenance : ex-libris manuscrit bibliothèque de Calixt Borniowski***400/600 €** *(Voir reproduction)***Inde****1042 - TEMMINCK (C.J.)****Coup d'œil général sur les possessions néerlandaises dans l'Inde archipélague. Leide, Arnz & Co, 1846. Relié à la fin du tome I : VAN REES (P.) : Quelques erreurs de M. d'Argout et La Place relevés et réfutés. Utrecht, Alter, 1843.**2 volumes in-8 : XXII, 352 - 2f., 102pp. / VIII, 471pp.

½ basane brune, titre et filets dorés sur dos lisses.

On joint : Vie d'Haïder-Aly. In-12 broché, page de titre absente, sans couverture.**100/150 €****1043 - TEMPLE (Chevalier)****L'état présent des provinces-unies des Pays-Bas. Traduit de l'anglais. Paris, Clouzier ; Bardin, 1674.**2 tomes en un volume in-12 : 4f., 245pp., 1f., 197pp.

Veau de l'époque, petits défauts d'usage, bon état.

100/150 €**1044 - THUNBERG (C.P.)****Voyages au Japon par le Cap de Bonne-Espérance, les îles de la Sonde, &c. Paris, Dandré ; Garnerey ; Oubrè, an IV (1796).**3 volumes in-8 brochés (tomes 1, 3 et 4) : frontispice et 4 planches hors texte / planches hors texte / 11 figures sur 10 planches. Total de 19 planches numérotées.**On joint du même : Voyages au Japon par le Cap de Bonne-Espérance, les îles de la Sonde, &c. Paris, Dandré ; Garnerey ; Oubrè, an IV (1796).**

2 volumes in-8 (tomes 1 et 2), 4 planches in fine du tome 2. ½ basane rouge, dos lisses.

200/300 €**1045 - TIMKOVSKI (G.)****Voyage à Péking à travers la Mongolie en 1820 et 1821, traduit du russe par N., revu par J.-B. Eyriès. Publié avec des corrections et des notes de J. Klapoth. Paris, Dondet-Dupré père et fils, 1822, sans l'atlas.**2 vol. in-8 : 4f., XII, 480pp. / 2f., 459pp.

½ chagrin de l'époque, dos lisse, bon état.

200/250 €**1046 - TORDAY (E.) - JOYCE (T.A.)****1/ Notes ethnographiques sur les peuples communément appelés Bakuba, ainsi que sur les peuplades apparentées, les Bushongo (Série III - Tome II - Fascicule 1). Bruxelles, Falk fils ; Misch & Thron ; Spineux & Cie, 1911. - 2/ Notes ethnographiques sur des populations habitant les bassins du Kasai et du Kwango oriental : 1 : Peuplades de la forêt - 2 : Peuplades des prairies (Série III - Tome II - Fascicule 2). Bruxelles, Falk fils ; Dewit, 1922.**

2 volumes in folio. Nombreux dessins et photographies.

Portefeuilles chamois éditeur, petits accidents.

*Étude historique et renommée sur les Bakuba et les Bushongo est le résultat de l'expédition ethnographique de 1907-1909. Les centaines de photos et de dessins relevés sur le terrain mettent l'accent sur les masques, les figures sculptées, les danseurs et la culture matérielle, et ont permis de mieux comprendre ces cultures.***200/300 €****1047 - TOURASSE et MELLET (F.-N)****Essai sur les bateaux à vapeur appliqué à la navigation intérieure et maritime de l'Europe, sur les bateaux aqua-moteurs et particulièrement sur le touage par la vapeur, ou remorque à point fixe, accompagné de considérations sur les transports par terre et par eau et sur les chemins de fer. Paris, Malher et Cie ; librairie scientifique et industrielle, 1812-1829.**In-4 : 248pp. ; 8 planches dépliantes.

½ veau dos lisse orné, coiffe inférieur manquante, 2 feuillets détachés, quelques taches, bon état.


60/80 €**1048 - TURNER (Samuel)****Ambassade au Thibet et au Boutan. Collection de planches. Atlas seul. Paris, Buisson, an IX (1800).**In-4 : XV planches dont trois dépliantes.

½ basane à coins de l'époque, un mors fendu, coiffes arrachées, planches poussiéreuses.

100/150 €



1027



1041



1029



1050



1031



1033



1034



1051



1035



1057

1049 - ULRICH (Johann Jakob)

La Suisse pittoresque. Bâle et Genève, Georg, [vers 1860].

In folio oblong : titre et 45 planches gravées sur acier par Huber d'après les dessins deUlrich, avec feuillets de texte et avec illustrations intercalés. Rousseurs par places.

½ chagrin rouge, titre et filets dorés sur dos à faux nerfs, décor doré et gaufré sur plats, angles émoussés.

200/300 €

1050 - VALENTIA (Georges, Annesley, vicomte de)

Voyages dans l'Hindoustan, à Ceylan, sur les deux côtes de la Mer-Rouge, en Abyssinie et en Égypte... Paris, Lepetit, 1813.

4 volumes in-8 : 2f., XX, 410pp. / 2f., 447pp. / 2f., 456pp. / 2f., 452pp. et un atlas in-4 oblong illustré de 26 planches (scènes pittoresques, paysages, costumes, inscriptions, etc.) et d'une grande carte (en deux parties dépliantes distinctes). Soit un total de 28 planches dépliantes dont 4 cartes. Cerne clair en angle en tête de quelques planches.

½ chagrin de l'époque, dos lisses, pièce de titre et de tomaisons noires, plats frottés, des rousseurs, mouillure en fin de tome III.

Très bel exemplaire, ce qui est particulièrement rare pour ce titre. Édition originale française. Le vicomte Valentia embarqua en 1802 avec l'archéologue Salt pour découvrir l'Abyssinie et repérer, à la demande de l'Angleterre, un lieu éventuel pour la construction d'un port en mer Rouge. Il demeura sur place jusqu'en 1806 et livre de nombreuses observations géographiques, historiques, ethnographiques et de sciences naturelles. Bel exemplaire bien complet.

600/800 € (Voir reproduction)

1051 - VALENTIA (Georges, Annesley, vicomte de)

Voyage dans l'Hindoustan, à Ceylan, sur les deux côtes de la Mer-Rouge, en Abyssinie et en Égypte, pendant les années 1802, 1803, 1804, 1805 et 1806. Paris, Vve Lepetit, 1813. Atlas seul.

In-4 oblong : 2f., 26 planches (dont 4 dépliantes) et 2 cartes dépliantes (carte de la Mer Rouge en deux parties).

½ chagrin rouge de l'époque, titre, petits fers et filets dorés, petits frottements et épidermures, plats cartonnés rouges.

Atlas de l'édition originale de la traduction française de cette relation estimée.

200/300 € (Voir reproduction)

Chine - Asie

1052 - VAN BRAAM HOUCKGEEST (Andreas Everard)

Voyage de l'ambassade de la Compagnie des Indes orientales hollandaises, vers l'empereur de la Chine, en 1794 et 1795. Paris, Garnerey ; Strasbourg, Levrault, an VI (1798).

In-4 : 32f., 202pp., 11f. Cernes clairs, feuillets brunis, traces de vers en marge en pied des derniers feuillets.

Brochés, couverture papier bleue de l'époque, usures de papier sur dos. Seconde édition du récit de cette ambassade à l'occasion des 60 ans de règne de Qianlong.

100/200 €

1053 - SUISSE

La Suisse historique et pittoresque. Description de ses 22 cantons. Paris, Didier & Cie, 1858.

2 volumes in-4 : Illustré de 87 planches hors texte dont quelques unes en couleurs (dont 2 frontispices) et de 2 cartes dépliantes. Rousseurs éparses par places.

½ chagrin vert, titre et filets dorés sur dos à nerfs. Bon état

150/200 €

1054 - VANCOUVER (Georges)

Atlas du voyage de découvertes, à l'océan Pacifique du Nord, et autour du monde, composé de 17 vues et 9 cartes. Paris, Didot Jeune, An x (1802).

In-8 : 2f., 17 vues et 9 cartes (dont 8 dépliantes). Rousseurs et taches, petites déchirures aux pliures des cartes, ex-libris sur contre plat.

Plein veau fauve de l'époque, dos lisse, guirlande dorée sur les plats. Voyage effectué entre 1790 et 1795. La ville de Vancouver au Canada doit son nom à ce grand explorateur.

300/500 €

1055 - VANSITTART (Henry)

Original papers relative to the disturbances in Bengal. Containing every material transaction, from 1759 to 1764. London, Newbery, 1765.

2 volumes in-8 : LXVI, 264pp. / 1f., 325pp., 2f. Ex-libris Thomas Carter Esqr.

Veau fauve granité de l'époque, dos à nerfs ornés, pièces de titre rouge, de tomaisons noires, légers frottements, un mors fendillé en pied, roulette dorée sur coupes, tranches rouges. Bon exemplaire.

200/300 €

1056 - VARIA AFRIQUE

CAILLÉ (René) - JOMARD : Remarques et recherches géographiques sur le voyage de M. Caillé dans l'Afrique centrale. Paris, imprimerie royale, 1910.

In-8 broché, rousseurs. Documents scientifiques de la mission Tilho (1906-1909). Cartes.

- **BRUNET (L.) & GIETHLEN (Louis) : Dahomey et dépendances. Paris, Challamel, 1901.** In-8 broché

- **Mission du transafricain. Rapport du Capitaine Nieger, accompagné des rapports des autres membres de la mission. Paris, soc. Éditions géographiques, maritimes et coloniales, 1924.** Grand in-8, ½ chagrin brun.

Ensemble de 4 ouvrages.

100/150 €

Égypte

1057 - VIVANT DENON

(Dominique Vivant, baron Denon dit)

Planches du Voyage dans la Basse et la Haute Égypte. [Ibid., 1802].

Grand in folio : 141/143 planches chiffrées de 1 à 139 (plus 20 bis et 54 bis) montées sur onglets ; il manque les planches 140 et 141 ; cerne clair en marge en tête ou en pied sur quelques planches, une petite déchirure (sans manque) planche 17. Exemplaire sur grand papier vélin.

Cartonnage de l'époque, dos absent, plats détachés. A restaurer.

Planches à un ou à sujets multiples : vues de paysages, monuments, statues, scènes dans le désert, batailles, habitants, bas-reliefs, inscriptions, objets, ..., au total plus de 500 sujets gravés par Vivant Denon. Dominique Vivant Denon fit partie de l'expédition militaire, artistique et scientifique dirigée par Bonaparte en Égypte. Les nombreux dessins qu'il réalise pour cette œuvre monumentale le firent passer définitivement à la postérité. Napoléon, très attaché à lui, le nomma Directeur général des Musées, et le consultait régulièrement sur les sujets touchant aux Beaux-arts.

Ce livre remporta un immense succès, donna naissance à l'égyptomanie et préfigure "La Description de l'Égypte" : "Ouvrage intéressant et d'une exécution soignée ; l'édition a été épuisée promptement" (Brunet II, 599).

1 000/2 000 € (Voir reproduction)

1058 - VOLNEY (Comte Constantin Chasseboeuf, de)
Voyage en Syrie et en Égypte pendant les années 1783, 84 et 85, quatrième édition accompagnée de la notice de deux manuscrits arabes, d'un tableau de tout le commerce du Levant, de considérations sur la guerre des russes et des turks, de trois cartes géographiques et quatre gravures. Paris, Courcier, 1807.

2 tomes en un volume fort in-8 : 3f., X, 487pp., 2f., 492pp. ; complet des cartes et gravures (Sphinx, pyramides, Balbek, Palmyre).

½ basane de l'époque, dos très abimé manques de matière, quelques taches et rousseurs.

80/120 € (Voir reproduction)



1058



1059



1062



1063



1066



1064



1065



1067

1059 - VOYAGES

- **BERNARDIN de SAINT PIERRE** (Jacques-Henri) : **Voyage à l'Île de France. Paris, Méquignon-Marvis, 1818.**

2 volumes in-8 : 1f., V, 271pp., 251pp. (5 planches hors texte dont un portrait frontispice) / 2f., 383pp. (1 planche). Petites piqûres. Cartonnage chamois à la Bradel, pièces de titre et de tomaisons noires, filets dorés.

- **GRAY (William) - DOCHARD** : **Voyage dans l'Afrique occidentale pendant les années 1818, 1819, 1820 et 1821, depuis la rivière Gambie... Paris, De Gastel ; Ponthieu, 1826.**

In-8 : XXIV, 391pp., (1). ½ percaline bleue à la Bradel, pièce de titre rouge, petit fleuron doré.

100/150 € *(Voir reproduction)*

1060 - VOYAGES

- **LONG (G.W., de)** : **Voyage de la Jeannette. Journal de l'expédition. Paris, Hachette & Cie, 1885.**

In-8, 686pp. ½ percaline olive à coins à la Bradel, pièce de titre noire sur dos.

- **EDMOND (Charles)** : **Voyage dans les mers du nord à bord de la corvette La reine Hortense. Notices scientifiques. Paris, Michel Lévy frères, 1857.**

In-4 : 632 et 146pp. ½ chagrin rouge, titre doré sur dos à nerfs.

- **GERLACHE (Commandant, de)** : **Voyage de la "Belgica". Quinze mois dans l'Antarctique. Paris, Hachette & Cie ; Bruxelles, Lebègue, 1902.**

In-8, 291pp., une grande carte dépliante in fine. ½ chagrin brun, titre doré sur dos lisse, super libris doré en pied.

- **ABRUZZES (Duc des)** : **Expédition de l'étoile polaire dans la Mer Arctique (1899-1900). Paris, Hachette & Cie, 1904.**

In-8 : 4f., 287pp. ½ chagrin rouge à coins, titre doré sur dos à nerfs, frottements.

- **CHARCOT (Jean, Dr)** : **Le pourquoi-pas ? Dans l'Antarctique. Journal de la deuxième expédition au pôle sud (1908-1910).**

In-4, 428pp., nombreuses illustrations. ½ chagrin vert à filets, dos lisse orné insolé.

Ensemble de 5 volumes.

200/300 €

1061 - VOYRON (Général)

Rapport sur l'expédition de Chine 1900-1901. Extrait de la Revue des Troupes Coloniales. Paris, Lavauzelle, sd.

In-8, 513pp. ; illustré de photogravures in et hors texte, croquis et cartes (dont une dépliante).

Broché, cartonnage recouvert de papier noir.

Intervention en Chine suite à la révolte des Boxers, corps expéditionnaire français et son transport au Pé-Tchéli (Discours prononcé par M. le Président de la République à Marseille - Incidents ayant motivé l'intervention des puissances en Extrême-Orient ; Attaque des légations de Pékin et des concessions de Tien-Tsin - Opérations autour de Tien-Tsin par les troupes françaises venues d'Indo-Chine ; Prise de la ville de Tien-Tsin - Organisation et transport du corps expéditionnaire au Pé-Tchéli - Opérations du 21 septembre 1900 au 8 août 1901).

80/120 €

1062 - WHELER (George)

Voyage de Dalmatie, de Grèce, et du Levant. Anvers ; Paris, Horthemels, 1689.

2 volumes in-12 : 8f., 301pp. (16 planches de médailles et 40 planches hors texte, dont une carte dépliante) / 303-607pp., 1fb, 4f. (tables)(36 planches hors texte). Titre frontispice gravé absent. Soit un total de 92 planches hors texte.

Veau brun moucheté de l'époque, dos à nerfs ornés, petit manque à une coiffé en pied, roulette dorée sur coupes, tranches rouges.

Une des plus importantes relations de voyage sur le Levant, contenant la première description authentique des monuments de l'architecture grecque (épigraphie, architecture, glyptique, numismatique).

Restera l'ouvrage de référence jusqu'à la fin du XIX^e siècle.

400/500 € *(Voir reproduction)*

1063 - YOUNG (Arthur)

Voyages en France pendant les années 1787 – 88 – 89 et 90, entrepris plus particulièrement pour s'assurer de l'état de l'agriculture, des richesses, des ressources et de la prospérité de cette nation. Traduit de l'anglais. Paris chez Buisson, seconde édition, 1793.

3 volumes in-8 : 492pp. / 2f., 498pp. / 2f., 416pp.

Basane blonde de l'époque, épidermure, dos lisses, pièces de titre et de tomaison rouges, des rousseurs (fortes dans le tome II).

Bien complet des deux cartes dépliantes en couleurs.

150/200 € *(Voir reproduction)*

1064 - YOUNG (Arthur)

Travels, during the years 1787, 1788 and 1789. Undertaken more particularly with a view of afcertaining the cultivation, wealyh, resources, and national prosperity of the kingdom of France. Dublin, Cross, Wogan, White, Byrne, Gueber, Moore... 1793.

2 volumes in-8 : XVI, 681pp. (2 cartes dépliantes) / 1f., 571pp., (3) (1 carte dépliante). Cerne clair en tête au second tome, petites piqûres. Veau fauve marbré de l'époque, dos lisses, pièces de titre et de tomaisons noires, filets dorés, légers frottements.

Excellent tableau de la France à la veille de la Révolution.

150/200 € *(Voir reproduction)*

Venise

1065 - ZANETTI (Anton Maria) - BOSCHINI (Marco)

Della pittura veneziana trattato in cui osservasi l'ordine del Busching, e si conserva la dottrina, e le definizioni del Zanetti. Coll'aggiunta della descrizione de' Musaici della Chiesa di S. Marco, che manca negli Autori suddetti e delle Pitture posteriori al tempo del Zanetti. Si trova inoltre un compendio della vita di tutti i Pittori. e un esatto Catalogo delle stampe tratte dalle opere pubbliche de' Pittori. Venezia, Tosi, 1797.

2 tomes en un volume in-8 : 145pp. - 176pp. ; illustré de 29 planches in fine (nombreuses vues de Venises et de ses édifices). Exemplaire un peu court de marges.

½ vélin XIX^e, pièce de titre et filets dorés sur dos lisse.

Le guide de Boschini «le premier véritable guide artistique de Venise» et l'inventaire de la peinture vénitienne de Zanetti «l'un des meilleurs de son genre». Traité où l'ordre de Busching est observé, et la doctrine et les définitions de Zanetti sont préservés. Biographies d'artistes, et une addition (faite en 1797) identifiant des peintures qui ont été transportées hors de Venise par la force militaire.

200/300 € *(Voir reproduction)*

1066 - ZARATE (Augustin de)

Histoire de la découverte et de la conquête du Pérou traduite de l'espagnol par S.D.C. Paris, Compagnie des Libraires, 1716.

2 volumes in-12 : 20 f. 360pp. / 4 f., 479pp. ; un frontispice, une carte dépliante et 13 gravures (dont 2 dépliantes toutes dans le tome 1).

Basane de l'époque, dos à nerfs orné. Bon état.

Histoire de la découverte du Pérou mais aussi de la mission de Zarate auprès du Vice roi Vela et de Pizarre.

100/150 € *(Voir reproduction)*

1067 - ZARATE (Augustin de)

Histoire de la découverte et de la conquête du Pérou, traduite de l'espagnol d'Augustin de Zarate, par S. D. C. Paris, compagnie des libraires, 1742.

2 volumes in-12 : XL, 360pp. (13 planches dont dépliantes) / VIII, 479pp. ; illustré d'un frontispice et de 13 planches. Rousseurs.

Veau fauve marbré glacé, dos à nerfs ornés, pièces de titre rouges, de tomaisons noires, 2 coiffes absentes, filet doré sur coupes, angles émoussés, tranches marbrées.

Augustin de Zarate fut envoyé au Pérou où il récolta de nombreux renseignements et documents importants apportant un intérêt certain à cet ouvrage.

100/150 € *(Voir reproduction)*

CABINET de CURIOSITÉ - MARINE

Famille COUDEIN - Radeau de la Méduse

1068 - MARINE - CABINET de CURIOSITÉS

COLLECTION de COQUILLAGES

Belle collection de coquillages de toutes les mers du globe composées par le Capitaine de Vaisseau Jean-Daniel Coudein (1827-1902), contenue dans un coffre de 4 éléments de rangements des coquillages de la collection (48 logements environ par niveau). Une à plusieurs espèces de coquillages dans chaque logement, parfois en multiples, la plupart avec petites étiquettes nominatives à l'encre (écriture fine), parfois partiellement effacées, souvent liées aux échantillons par petite ficelle rouge. Échantillons prélevés dans toutes les mers du globe, coquillages n'existant pas sous nos latitudes pour une partie d'entre eux. A l'intérieur du couvercle, une plaque en laiton sur laquelle est inscrit "Collection de coquillages. Souvenirs de mon arrière-grand-père Jean-Daniel Coudein, capitaine de vaisseau (21 mars 1827-4 février 1901). Baron Jean-Daniel Coudein à Jean-Daniel Gauthier".

Coffre en sapin, dimensions 102x38x30 cm; renforts métalliques aux angles, 2 poignées latérales en fer forgé, une attache centrale de fermeture. Certaines vignettes sont notées au stylo ou dactylographiées, la collection a peut-être été poursuivie ou une tentative de sauvegarde des étiquettes (ou vignettes) a semble t-il été tentée car nombre d'entre elles sont en partie ou totalement effacées. La tentative n'a semble t il pas été menée à son terme (entreprise trop fastidieuse ?) ; du coton hydrophile a été positionné au fond des logements, pour faciliter le transport, ou tenter de protéger les objets de collection des chocs.

Jean-Daniel Coudein (1827-1901), capitaine de Vaisseau, Fils de Jean-Daniel Coudein (1793-1857), Capitaine de vaisseau, qui, alors qu'il était encore aspirant, en 1816, commanda le Radeau de la Méduse et fut un des rares rescapés de cette tragique histoire. Il dut d'ailleurs sa notoriété à l'épisode du radeau et à Géricault qui en fut le meilleur des ambassadeurs. L'histoire de Jean-Daniel Coudein a rejoint l'histoire nationale à travers cet évènement mémorable. Il effectua une carrière complète dans la Royale, commença à l'âge de dix ans comme mousse, sous le Consulat, et termina capitaine de vaisseau et major du port de Rochefort au début du Second Empire. Il était lui-même fils de Jean-Daniel Coudein (1759-1822), capitaine de navire qui le prit d'ailleurs comme mousse en 1803. Autant dire que les Coudein sont marins de père en fils et que la Marine est un véritable sacerdoce dans la famille. Cette collection, transmise de père en fils peut également être considérée comme un des liens unissant cette famille à la mer et la marine. La Tremblade, patrie des Coudein, dans le pays d'Arvert, est un berceau de marins depuis des siècles, pour la pêche, le commerce et la marine de guerre.

Les Coudein sont également représentatifs de leur région car c'est une vieille famille de protestants, profondément ancrée dans la Saintonge maritime.

2 000/4 000 € *(Voir reproduction)*

PHOTOGRAPHIE

1069 - AFRIQUE

Lot de 11 photographies anciennes : Groupe ethnique (Océanie, Papouasie Nouvelle-Guinée ?) - Militaires et camp en bord de rivière - Conakry, Guinée : Fête des fleurs, le défilé - Portrait, nombreuses médailles (Dakar, Noal & Fortier) - Conakry : ligne de train - Caravane à pied de transport de denrées (non situé) - Atelier des expéditions - Conakry : Maison E. Giraud, cour et dépendances (x2) - Conakry : Maison E. Giraud, façade (x3) - Bateau à vapeur.

Formats : quelques formats 12x16 cm, un 15x23 cm,

80/120 €

Djibouti - Éthiopie - Abyssinie

1070 - AFRIQUE - CHEMIN de FER

Importante réunion de photographies et documents sur les chemins de fer Franco-Éthiopien et Djibouto-Éthiopien constitué de 24 boîtes (plus de 250 vues environ) de plaques stéréos en verre (réseau Franco-Éthiopien, gares éthiopiennes, trains, wagons et locomotives sur les rails éthiopiens, scènes animées, vues ethnographiques, inauguration de la nouvelle gare d'Addis-Abeba le 3 décembre 1929 en présence d'Hailé Sélassié Ier Empereur d'Éthiopie, quelques vues de la ville et de monuments...) et de deux albums de photographies dont l'un titré "Inauguration de la gare d'Addis-Abeba, 3 décembre 1929". Collection Charles Michel-Côte - Clichés H.A. Famechon. Album contenant 42 clichés légendés, témoignage de la construction de la ligne de chemin de fer Addis-Abeba-Djibouti. Envoi autographe de l'auteur à un des ingénieurs français ayant participé à la construction de la ligne. Le dernier album est plus un album familial des années 30, de l'ingénieur français, contenant de nombreux portraits d'indigènes, des scènes de famille, scènes de délégations, cérémonies, délégations militaires, fêtes de villages, scènes de vie au quotidien, petits bateaux à voiles locaux, chargements...

Ensemble en excellent état, album de l'inauguration dans un étui cartonné souple de protection. Format des plaques : 13x6 cm.

Le chemin de fer djibouto-éthiopien est une ancienne ligne à voie unique et métrique longue de 784 km, reliant Djibouti, la capitale de la république homonyme à Addis-Abeba, capitale de l'Éthiopie. La ligne a été construite entre 1897 et 1917, et inaugurée le 9 mai 1917. L'exploitation de la ligne s'est définitivement interrompue dans les années 2000. Le projet souleva de nombreuses objections tant en Éthiopie que dans les territoires parcourus par la ligne. Les propriétaires de caravanes de chameaux considéraient ce projet comme entrant en concurrence directe avec leurs activités. De 1909 à 1959, la Compagnie du chemin de fer franco-éthiopien est présidée par Charles Michel-Côte. Sous tutelle du gouvernement français qui y exerce un contrôle financier, elle assure l'exploitation de la ligne de 1909 à 1943, puis de 1946 à 1959. L'accord du 31 mars 1922 règle la question des terrains nécessaires à la construction de la gare d'Addis-Abeba et supprime la douane de Dire-Dawa. Le trafic du chemin de fer atteint un maximum vers 1928 avec environ 70 000 tonnes transportées. Quelques légendes de l'album : Djibouti : palais du Gouverneur - Djibouti: rue d'Abyssinie - Djibouti : mosquée - Djibouti : place du marché au bois - Djibouti : indigène et sa toucoule - Djibouti : récolte de sel - Djibouti : palmeraie de Galmahel, visite de S.A.I. Asfa-Ouessen héritier du trône d'Éthiopie - Djibouti : compagnie de l'Afrique Orientale, charbonnage en rade - Djibouti : charbonnage - Djibouti : Compagnie de l'Afrique Orientale, charbonnage, type d'ouvrier indigène en tenue de travail - Djibouti: chargement de sel par chalands - Djibouti : embarquement de bestiaux - Sur la vie de chemin de fer Franco-Éthiopien : pont de Holl-Holl - Station d'Adagala - Indigènes à l'arrêt d'un train - Sur la vie de chemin de fer Franco-Éthiopien : Errer. Plantation de caféiers, propriété de S.A.I. Hailé Sélassie Ier - Région de l'Aouache - Addis-Abéba en 1897 : le marché (vue prise par Charles Michel-Côte au cours de la mission Bonchamps) - Ad-dis-Abéba : octobre 1898, Ras Makonnen accompagne jusqu'à Lakali le ministre de France retournant à Djibouti - Addis-Abéba : gare de chemin de fer Franco-Éthiopien - Addis-Abéba : la gare, prise à bord d'un avion Potez - Addis-Abéba : résidence du représentant de la Compagnie du chemin de fer Franco-Éthiopien - Addis-Abéba : type de marchands - Addis-Abéba : au marché - Addis-Abéba : route de la délégation française - Ad-dis-Abéba : réception de la mission pontificale à la mission - Addis-Abéba: réception de la mission pontificale à la légation française - Addis-Abéba : le guebbit. Résidence de S.M. Hailé Selassié (vue prise d'un Potez) - Addis-Abéba : inauguration de la gare - Addis-Abéba : inauguration la gare. Feu la reine Zaouditou - Addis-Abéba : inauguration de la gare. Pendant le discours de S.M. Hailé Selassie Ier - Addis-Abéba : un aspect de la place pendant la cérémonie...

2 500/3 500 € *(Voir reproduction)*



COLLECTION DE COQUILLAGES
Cabinet de mon oncle grand-père
JEAN-CARL COUDEIN
Capitaine de Vaisseau, né le 15-10-1807
Mort le 25-10-1885
Donné par JEAN DANIEL COUDEIN 1845 à JEAN NICOL GAUTHIER



1068



S. 1865 JINRIKISHA AT CHERRY BLOSSOM MUKOJIMA, TOKYO.



1072



1070



1074



1078

1071 - ALBUM CHEVAUX

Album contenant 84 photos albuminées XIXe de chevaux (identifiés) et d'attelages de chevaux (identifiés pour la plupart également).

In-4 oblong, 2 photos de format 11x9 cm par page. Excellent état.

Chagrin vert de l'époque, bon exemplaire.

Bel album de chevaux d'attelages, identifiés pour la plupart. Peut-être un album de haras ou d'élevage.

150/200 €

Photographie

1072 - ALBUM JAPON

Album de 50 photographies albuminées XIXe (période Meiji, ca 1890), rehaussées d'aquarelle et légendées, de format 27,5 x 21,5 cm, protégées sous serpentes.

Suwa temple Nagasaki - Naminohira at Nagasaki - Oura at Nagasaki - Hot spring obama at Nagasaki - View of Nakagima, Nagasaki - Obama at Nagasaki - Takaboko, Nagasaki - Nagasaki - Hotaru tea house at Nagasaki - Osuwa park, Nagasaki - Bamboo carden - Bund of Kobe - Maya san temple near Kobe - Chionin Kioto - Entrance to Kasuga at Nara - Karasaki no Matsu Otsu - Sokokura Hakone - Lake Hakone - Kamamura - Takashima's garden at Yokohama - Ikegami temple near Tokio - Wooden image at Nikko - Girls for cooling at Kamagawa, Kioto - Singing girls - Girls dusting in room - Dancing party - Girls sewing - Jinrikisha at cherry aunue Mukojima, Tokyo - Vegetables dealer - Yokohama park (spring) - Wisteria blossom in park of Hikone - Funeral - Dancing girl with fan - Jinrikisha at Negishi, Yokohama - Dancing girl -

Ensemble réuni dans un album en accordéon aux photos contrecollées recto verso, aux plats de laque noire à décor doré de barque et oiseaux sur un lac avec le mont Fuji en fond, insectes sur dos. Coffret de toile imprimée de protection, tissu vieux rose intérieur.

Album of fifty mounted back to back albumen prints, Japan, Meiji period, ca 1890.

600/800 € *(Voir reproduction)*

1073 - ALBUM JAPON

Album de 54 photographies albuminées XIXe (période Meiji, ca 1890), rehaussées d'aquarelle, certaines légendées, de format in-8 (13,5 x 19 cm).

Marchands de fleurs - Boutique quincaillerie - Corg shop - Séance de massages - Jeunes filles dormant - Paysans travailleurs ? - Femmes et enfants travaillant dans un champ - Temple - Kofukuji nara Kioto - Femmes en tenues (plusieurs clichés) - Futakoyama at Enoshima - Station of Kozu, Tokaido - Séance de coiffure - Drawing up water - Pilgrims - Charpentiers - Grand tatouage dorsal - View of Yokohama - Nobles garden - Maison traditionnelle - Grands escaliers dans un parc - Sleeping cat Nikko - Niyagino, Hakone - Arashiyama at Kioto - Shijogawara, Kioto - Temple - Scène de rue - Ponton en bord de lac - Promenade dans allée de très vieux arbres - Cerisiers en fleurs - Barque sur rivière dans un village aux vieilles maisons en bois - bateau à voile... Couleurs un peu fanées.

Ensemble réuni dans un album en accordéon aux photos contrecollées recto verso, aux plats de laque acajou à décor doré de porteurs au bord d'un lac avec le mont Fuji en fond. Certains feuillets détachés, restaurations à prévoir.

Album of fifty four mounted back to back albumen prints, Japan, Meiji period, ca 1890.

200/300 €

Djibouti

1074 - ALBUM OBOCK

Ensemble de 69 photographies albuminées d'Obock (Djibouti) en 1886. Clichés réalisés lors d'une expédition militaire en casernement sur place. 23 clichés ethniques environ, photos de militaires, de casernements, de fort.

Grand in-8 oblong, la plupart des clichés ont virés, sont pâles, cer-

taines présentent des piqûres rendant difficile la lecture et l'identification. Format des clichés : 16,5x12 cm, contrecollés sur des cartons souples 21x27 cm.

Chagrin rouge de l'époque, dos à nerfs orné, titre et triple filet d'encadrement dorés, tranches dorées.

Bon album ethnographique réalisé sur un territoire annexé par les militaires français, mais hélas, les photos ont perdu leur éclat d'antan et ont viré.

100/200 € *(Voir reproduction)*

1075 - ALBUM XIXe - PARIS

Album de 120 photographies (environ) fin XIXe (certaines datées 1893) de vues de Paris.

Format in-8 oblong, photos albuminées de format 11,5x16,5 cm dans un album (photos non collées, montage style cartes postales).

Cartons souples montées sur onglets, dos absent restauré de toile et d'adhésif, état d'usage. Bon ensemble, contenant des vues peu communes d'un Paris disparu.

Fontaine exposition 1889 - Place de la Concorde - Basin du Palais-Royal - Tour Eiffel - Palais des arts libéraux, Champ de Mars - Pont de l'Hôtel de Ville - Place de l'Opéra - Bassin de La Villette (2) - Barrière du Trône, foire aux pains d'épice - Place de Clichy - Ministère de la Marine et garde meuble - Palais des Beaux-arts - Quais - Charrette (Madeleine-Bastille) - Garde Républicaine - Monuments - Bateaux sur la Seine - Diverses scènes de rues - Voitures de transport - Gare St Lazare, Colonne Vendôme - Défilé militaire - Marchandises sur les quais - Stands, carène de Lutte - Vélodrome - Animation place de la Bastille - Bateaux et canots sur la Seine - Déchargement et chargements de sable sur les quais - Asnières, drague au débouché de l'égout collecteur sur la Seine - Fêtes franco-russes (plusieurs clichés), place du théâtre français, rue de la paix, diverses scènes - Vieux grément sur une place - Bois de Boulogne - Promenade à dos d'éléphants dans un parc - Écluse - Baignade et travailleurs sur les quais - Bougival, joutes à la lance sur la Seine (7) - Auteuil, foule se dirigeant vers le champ de courses - Courses du Bois de Boulogne après le départ - Passy - Paris, Ranelagh - Pont de Chatou - Gare d'Auteuil, un jour de courses - Vélodrome de Buffalo (Neuilly sur Seine) - Pont de Champigny - Club des patineurs, Bois de Boulogne - Bois de Boulogne, approvisionnement de glace - Triel - Asnières, estacade métallique pour le déchargement des houilles de l'usine à gaz (2) - Pont du chemin de fer (avec train passant dessus) - Rond point de Courbevoie, courses de vélocipèdes - Argenteuil, remorqueur et bateau citerne - Sèvres - Versailles, un jour de grandes eaux - Champigny, bord de la Marne - Asnières, bains de Seine et scène de bain - Chatou, joutes à la lance - Bois de Boulogne, saut à la corde - St Cloud, inauguration des sources de l'Avre...
150/200 €

1076 - ALBUM XIXe dont ÉGYPTE

Album photo ancien d'un militaire de vues albuminées dont 17 grandes vues d'Égypte (par Zangaki, Arnoux...), et clichés de divers pays.

In folio (45x32 cm), clichés contrecollés sur cartons forts, 21 photos 27,5x22 cm, 2 clichés panoramique (l'un en deux parties, l'autre en trois) et divers clichés 17x12 cm.

½ basane noire, frottements, quelques clichés détachés, état d'usage.

Jeunes enfants (Abyssinie ?) - Vue panoramique de port (Djibouti ?) - Mosquée (idem ?) - Vue panoramique de ville (entoilée) - Jeune fille au narguilé (x2) - Femme Fellah portant enfant sur l'épaule (Arnoux) - Femme en tenue - Fileur de coton - Femmes voilées (Nubie, Égypte ?) - Groupe des pyramides (Zangaki) - Pyramide de Chéops (Zangaki) - Porte de la citadelle (Zangaki) - Dahalie sur le Nil (Zangaki) - Machine sur le Nil (Port Saïd) - Transport anglais au canal (Suez) (Zangaki) - Port Saïd (Arnoux) - Bassin de Suez (Zangaki) - Vue générale de Suez (Zangaki) - Vues d'Asie ? - Temple (Inde ? Ceylan ?) - Bâtiment Grand Oriental - Portraits de militaire et de sa famille, vues de groupes.

200/300 €

Afrique - Sénégal

1077 - MISSION GALLIÉNI - ALBUM PHOTOGRAPHIES Album de reproductions photographiques de dessins réalisés lors de la mission Gallieni au Sénégal en 1880-81. Ensemble de 36 vues Grande Photographie Monge - Paris.

In-12 (11x16 cm), chaque cliché légendé au verso. Une bonne partie présente des trous de punaises en bordures. Tirages albuminés, certaines un peu pâles.

Sous chemise de percaline verte, titre doré sur plat et dos, fermeture par petits lacets.

Séga, jeune Malouké du Togo recueillie à St Louis par le Gouverneur Brière de L'Isle - Femme Peule de Ségou - Femme Malunké du pays de Kita - Femme Bambara pilant du mil - Nagoba, jeune fille Bambara du village de Mango (Niger) - Femme de Balandougou - Tisserand Bambara de Nango...

80/120 €

1078 - NAVIRE - MARINE - ALBUM PHOTOGRAPHIES Petit album de CDV XIXe contenant des clichés de navires pour la plupart.

On joint : Petit cahier de notes (daté 1894) contenant les navires et bateaux militaires (cuirassés, garde-côte cuirassés, croiseurs, torpilleurs).

Album in-12 avec 47 photos dont 39 de bateaux à voiles et à vapeur. Accidents, dos cassé. Le second album contient des photos, la plupart légendées, de format 7x5 cm, contrecollées sur les feuillets.

80/120 € *(Voir reproduction)*

1079 - OCÉANIE

4 photographies : TAHITI : Papeete, la place du Gouvernement et au dos la rue de l'ouest (16x12 cm) - NOUVELLE CA-LÉDONIE : 2 vues de la rade de Nouméa (21x7 cm) - SAMOA : Pirogue double (format 24x19 cm).

Ensemble contrecollés sur cartons souples, bon état.

60/80 €

1080 - PLANTATION de CAFÉ

9 photographies anciennes (c. 1900) d'une plantation de café en Éthiopie, de son arrivage en caravane, de son transport.

Photographies argentiques, format 22,5x16 cm, contrecollées sur carton fort.

Harrar : plantation de caféiers - Harrar ; jeunes caféiers encapuchonnés - Panorama de Diré-Daoua - Diré-Daoua : entrée de la douane - Diré Daoua : arrivage de café (x2) - Diré Daoua : arrivage d'une caravane de café - Diré Daoua : arrivée du train de Djibouti.

100/200 €

BEAUX LIVRES - RELIURES SIGNÉES

Empire

1081 - BACLER D'ALBE (Louis)

Souvenirs pittoresques du Général Bacler d'Albe. Paris, Engelmann, sd. (1818).

In-4 : portrait du général et 100 lithographies (Souvenirs pittoresques des Alpes et du Valais, de Savoie et d'Italie). Rousseurs éparses par places sur certaines planches.

½ chagrin vert à grains longs, plats cartonnés verts, petits manques de papier, angles émoussés.

Rare collection complète des ces incunables de la lithographie par Engelmann (qui a introduit le procédé de la lithographie en France), connue sous le titre de "Souvenirs pittoresques des Alpes et du Valais de Savoie et d'Italie". Bacler d'Albe était un général, cartographe et peintre français de la Révolution et de l'Empire qui joua un rôle historique dans l'élaboration de la stratégie napoléonienne, la cartographie et la peinture de bataille.

On joint : NIOX (Général) : Napoléon et les Invalides. Paris, Delagrave, sd. (1911).

Grand in-4, percaline bleue éditeur, jaquette papier de protection. Très bon exemplaire.

600/800 €

Reliure signée Semet et Plumelle

1082 - BLOY (Léon)

Le désespéré. Paris, Soirat, 1886 (1887 sur la couverture).

In-12 : 430pp. Envoi autographe de l'auteur à Léonce Petit "A mon très cher ami le propagateur Léonce Petit que dieu aime, cet exemplaire de la seule bonne édition, l'un des derniers". Quelques corrections à l'encre de la main de Bloy.

Maroquin noir doublé signé Semet et Plumelle, encadrement à froid à la grecque sur dos à nerfs et en encadrement des plats, titre doré, couverture éditeur conservée, étui gainé de protection. Bel exemplaire.

Édition originale rare du premier roman de Léon Bloy. Il n'est fait aucune mention d'un tirage sur grand papier. Bloy vitupère ici contre la bêtise bourgeoise, les conventions, un certain empâtement de l'Église qui par ses Saints est sauvée de la médiocrité.

Double ex-libris Jean-Gabriel Daragnès et William Frolich.

On joint du même : L'épopée byzantine et Gustave Schlumberger. Paris, édition de la nouvelle revue, Blaizot, 1906.

In-8, 91pp. Envoi autographe à Georges Vignes. ½ chagrin noir à coins, titre doré sur dos à nerfs, couverture éditeur conservée.

Édition originale peu courante extraite de la nouvelle revue des 1^{er}-15 novembre et 1^{er}-15 décembre 1906.

200/300 €

1083 - CHAPUY (Nicolas-Marie-Joseph)

Le Moyen-âge monumental et archéologique. Vues, détails et plans de monumens les plus remarquables de l'Europe, depuis le Vie jusqu'au XVIe siècle, lithographiés par les artistes les plus distingués de la capitale, d'après les dessins de Chapuis. Paris, Hauser, 1844.

4 volumes in folio : bien complet de ses 444 planches lithographiées montées sur onglets d'après les dessins de Nicolas-Marie-Joseph Chapuy. Planches seules, sans le texte d'introduction générale. Quelques planches libres dans le dernier tome.

½ chagrin rouge de l'époque, dos ornés à faux nerfs, titre et filets dorés, une déchirure en tête sans manque sur un des dos, frottements et épidermures.

Ouvrage représentant principalement des vues de monuments français mais aussi d'Espagne, d'Italie et d'Allemagne. Riche iconographie, rare bien complet de toutes ses planches.

600/800 €

1084 - CHARMAISON (Raymond Louis)

SAUDÉ (Jean)

Les jardins précieux. Préface de Henri de Régnier. Paris, Meynial, 1919.

In folio en feuilles : 10 feuillets de texte (dont 6 de préface par Henri de Régnier) et 8 planches par Charmaison, colorées au pochoir par Jean Saudé et représentant des vues d'aménagements de jardins. Tirage limité à 300 exemplaires sur Japon de Shidzuoka (n°161).

Ouvrage seul, sans le portefeuille de protection. Médaillon en couleurs sur la page de titre. Bon état.

600/800 €

ALPES - Album

1085 - COCKBURN (John Pattison, Major)

Views to illustrate the route of Mont Cenis. 50 lithographed plates illustrated by C. Hullmandel. London, Rodwell & Martin, 1822.

in folio : 3f. et 50 lithographies en couleurs légendées. Papier bien blanc, couleurs très fraîches. Excellent état.

½ chagrin brun à grains longs à coins de l'époque, titre et filets dorés sur dos lisse, frottements.

Rare album que l'on trouve parfois avec des lithographies, mais rarissime avec les lithographies en couleurs. James Pattison Cockburn, Major-général britannique, illustrateur et auteur de livres de voyage.


800/1200 € *(Voir reproduction)*



1085



1086



1098



1099



1100

1086 - CUVIER (Georges)

LACÉPÈDE (Bernard Germain de)

La Ménagerie du Muséum National d'Histoire Naturelle, ou les animaux vivants, peints d'après nature. Paris, Miger ; Paris ; Grandcher/ ;Dentu, 1801 (An X).

In folio : 1f., 9pp. et 36 planches (accompagnées de 2 à 11 pages de notices par planches) dessinées par Maréchal (peintre du Muséum) et gravées par Miger.

½ basane brune, dos à nerfs, pièce de titre rouge, fleurons et roulettes dorées, frottements sur plats et dos.

Rare collection de descriptions d'animaux ayant séjournés dans le zoo du musée, dont l'ours brun, le lion, l'éléphant, l'autruche, le rhinocéros, le zèbre, le tigre, le mandrill, etc.

Il semble que l'on trouve souvent cet ouvrage avec un nombre de planches variable (des exemplaires jusqu'à 52 planches notamment).

800/1200 € (Voir reproduction)

Envoi autographe de l'auteur

1087 - DUMAS (Alexandre)

Bouts-rimés. Paris, librairie du Petit Journal, 1865.

In-12 : 3f., X, 378pp. Petites rousseurs éparées sur quelques feuillets. Un feuillet avec Ex-dono signé d'Alexandre Dumas : "Avec mille compliments".

½ chagrin brun, dos à nerfs orné. Bon exemplaire.

Dans la préface, Dumas s'explique sur la présence de ce feuillet manuscrit : "Initiateur d'un jeu littéraire après avoir retrouvé un bout-rimé dont il avait fourni les rimes et son ami et collaborateur Joseph Méry. Dumas eut l'idée de lancer un concours de bouts-rimés utilisant les mêmes rimes auprès des lecteurs du Petit Journal.

Le succès fut tel et la demande si importante qu'il proposa aux 200.000 lecteurs de la revue une publication par souscription d'un franc. S'il obtenait 500 frs, il ferait un volume avec tous les poèmes reçus". Adressant alors aux lauréats les plus méritants cet ex-dono manuscrit revêtu de sa signature autographe".

200/300 €

Reliure signée Gauché

1088 - HUYSMANS (Joris-Karl)

La Bièvre et Saint-Séverin. Paris, Stock, 1898.

In-12 : 224pp. Tirage limité à 63 exemplaires, un des 10 sur Japon (n°7). Excellent état.

½ vélin à coins à la Bradel signé Gauché, pièce de titre noire sur dos, tête dorée, couverture éditeur conservée. Bon exemplaire.

Édition en partie originale pour la partie sur le quartier Saint-Séverin qui occupe la majeure partie de l'ouvrage.

200/300 €

Vulcanologie - Auvergne

1089 - LECOQ (Henri)

Description du volcan de Pariou. Clermont-Ferrand, Péliou, 1833.

In-8, 91pp. ; deux planches hors texte par Thibaud (Pariou vu du Puy des Goules - Coupe prise à Durtol (coulée de Pariou)). Cerne clair en angle en pied des premiers feuillets, petite tache sur les planches. Exemplaires à grandes marges.

½ basane fauve, pièce de titre noire et filets dorés sur dos lisse. Bon exemplaire.

Édition originale rare. Le Puy Pariou, situé à environ 10 km à l'ouest de Clermont-Ferrand, est formé par la superposition de deux cônes stromboliens et d'un anneau de tuf. C'est le deuxième site le plus fréquenté de la chaîne, après le Puy de Dôme.

200/400 €

Exemplaires sur Hollande - Une lettre autographe

1090 - LOTI (Pierre)

Journal intime. 1878-1881. Publié par son fils Samuel Viaud. Paris, Calmann-Lévy, 1925.

In-8 broché, un des 200 exemplaires sur Hollande (n°192). Exemplaire

re à toutes marges, non rogné, couverture orange éditeur. Bel exemplaire. Truffé d'un petit mot signé P. Loti.

On joint du même : Correspondance inédite. 1865-1904. Publié par sa nièce madame Nadine Duvignau et N. Serban. Paris, Calmann-Lévy, 1929.

In-8 broché, un des 50 exemplaires sur Hollande (n°39). Exemplaire à toutes marges, non rogné, couverture orange éditeur. Bel exemplaire.

Deux volumes en excellent état, tirages sur Hollande.

200/300 €

Envois de l'auteur

1091 - LOTI (Pierre)

Réunion de 2 ouvrages de Pierre Loti avec envois autographes à son ami et secrétaire particulier Gaston Mauberger. Reliures par Mériot (relieur à Rochefort) :

- **Turquie agonisante.** Nouvelle édition revue et considérablement augmentée. ½ chagrin bordeaux, titre et fer la à têtes de mort entre caisson, tête dorée.

- **Un pèlerin d'Angkor.** Paris, Calmann Lévy, sd. ½ chagrin brun, titre et fers dorés sur dos à nerfs.

On joint du même auteur : Pêcheur d'Islande. Paris, Calmann Lévy, 1923.

Exemplaire sur papier vélin du Marais imprimé spécialement pour Pierre Loti.

½ chagrin noir à coins à filets par Mériot (relieur à Rochefort), titre doré sur dos à nerfs, tête dorée, couverture éditeur conservée.

Ensemble de 3 volumes.

400/500 €

Envois de l'auteur

1092 - LOTI (Pierre)

Réunion de 6 ouvrages de Pierre Loti avec envois autographes à son ami et secrétaire particulier Gaston Mauberger et à Marguerite Mauberger, sa fille. Reliures par Mériot (relieur à Rochefort) :

- **Le roman d'un enfant.** Paris, Calmann Lévy, sd. ½ chagrin bordeaux, dos lisse orné, tête marbrée, couverture éditeur conservée.

- **Figures et choses qui passaient.** Paris, Calmann Lévy, sd. ½ chagrin bordeaux, dos lisse orné, tête marbrée, couverture éditeur conservée.

- **Les désenchantées. Roman des harems turcs contemporains.** Paris, Calmann Lévy, sd. (1906). ½ chagrin bordeaux à coins à filets, dos lisse orné, tête marbrée.

- **La hyène enragée.** Paris, Calmann Lévy, sd. ½ chagrin brun écrasé, dos lisse orné, tête rouge, couverture éditeur conservée.

- **Quelques aspects du vertige mondial.** Paris, Flammarion, 1917. ½ chagrin brun écrasé, dos lisse orné, tête rouge, couverture éditeur conservée.

On joint du même auteur, également avec envoi : Les alliés qu'il nous faudrait. Bayonne, Foltzer, 1919.

Plaquette brochée. Avec une note de Loti entre parenthèses : (interdit par la censure et imprimé à mes frais).

600/800 €

Envois de l'auteur ou de Juliette Adam

Lettre de "Mon frère Yves" à Loti

1093 - LOTI (Pierre)

Réunion de 2 ouvrages avec envois de l'auteur ou de Juliette Adam (qui découvrit et lança Loti) et divers ouvrages : - La mort de notre chère France en Orient. Paris, Calmann Lévy, 1920 (envoi de Loti à Gaston Mauberger). Broché. - **Lettres de Pierre Loti à Madame Juliette Adam (1880-1922).** Paris, Plon, 1924 (envoi de Juliette Adam à Gaston Mauberger).

On joint : Mon frère Yves. Paris, Calmann Lévy, sd. Avec un pe-

tit mot, daté de 1922, de Pierre le Cor à Pierre Loti (Marin breton à qui Pierre Loti avait consacré son livre Mon Frère Yves). ½ basane blonde, pièce de titre verte sur dos à nerfs.

- Le livre de la pitié et de la mort. Paris, Calmann Lévy, 1923. Exemplaire du tirage limité sur vélin du Marais imprimé pour Mr Gaston Mauberger.

In-8 broché, couverture rempliée.

- Discours de réception de Pierre Loti. Séance de l'Académie Française du 7 avril 1892. Paris, Calmann Lévy, 1892.

Broché, sous emboitage de protection ½ chagrin brun, titre doré sur dos à nerfs. Excellent état.

200/300 €

Reliure signée JOTAU

1094 - LOUYS (Pierre) - JOTAU

Aphrodite. Mœurs antiques. Paris, Fasquelles, 1928.

In-8, 308pp.

Reliure en bakélite vert olive signée Jotau, pièce de titre métallique sur dos, bandeau de titre sur plat supérieur absent, couverture éditeur conservée, tête dorée.

Intéressant procédé moderne et novateur de reliures en bakélite, produit typique des recherches techno-artistiques Art Déco.

Jotau (Joseph Taupin) fut le premier relieur d'envergure industrielle ; son produit est issu des procédés typiques « avant-gardiste » des années 1920. Joseph Taupin semble même avoir breveté son procédé de fabrication (brevet S.G.D.G.) gravé au dos d'un des plats.

300/400 €

Envois autographes

1095 - MAC ORLAN (Pierre) - VERTÈS (Marcel)

Les jeux du demi-jour. Illustré de 12 lithographies par Vertès. Paris, Les Arts et le Livre, 1926.

In folio, tirage à 600 exemplaires, dont 500 sur vélin pur fil Lafuma (n°497). Envoi autographe de Mac Orlan et de Vertès à Mr Lecorney en page de faux titre.

Broché, couverture rose éditeur, brochage un peu faible.

Édition originale de cet ouvrage décrivant l'intimité des maisons closes.

80/120 €

1096 - MARAIS-PONTINS

Atlas des marais-pontins Paris, Firmin Didot, 1823.

In-4 : VIII, cartes et plans numérotés de 1 à 20 (plus nombreuses suites) montés sur onglets.

Cartonnage fauve de l'époque, dos absent. Reliure solide.

Carte des marais-pontins (grande carte double page) / 1 : Carte représentant l'état des marais en 1777 / 2 et 3 (+ 12 suites) : Profils de la ligne Pio / 4 : Plan du système des canaux de Terracine / 5 (+ 3 suites) : Coupe à l'axe de la route de la Botte / 6 : Eaux supérieures / 7 (+ suite) : Carte sommaire de la partie gauche des marais pontins / 8 (+ suite) : Carte sommaire de la partie droite des marais pontins / 9 : Plan du raccordement projeté / 10 : Projet d'un canal traversant Le Pantano del Inferno / 11 : Plan de la digue en retraite / 12 : Projet de prolongement du canal de dessèchement dit la Schiazza / 13 à 13ter : Projet de construction d'un pont pour embouchure / 14 : Profil en travers de la voie Appia / 15 : Pont Maggiore / 16-1 et 16-2 : Pont du Treponti sur la Ninfa / 17 : Plan ville et port de Terracine / 18 : Carte entre le port de Terracine et l'embouchure du Portatore de Badino / 19 : Plan de l'embouchure à la mer du canal Portatore / 20 : Plan et profil du Fosso Venereo.

600/800 €

Reliure signée P.L. Martin

1097 - MAURRAS (Charles)

Maîtres et témoins de ma vie d'esprit. Barrès, Mistral, France, Verlaine, Moréas. Paris, Flammarion, 1954.

In-12 : 1f., 282pp., 1f. Tirage limité à 440 exemplaires, un des 55 sur pur fil d'Arches (n°14).

½ maroquin bleu à petits coins à la Bradel signé Pierre Lucien Martin, tête dorée, couverture éditeur conservée. Bel exemplaire.

On joint du même : Pascal puni. Conte infernal présenté par

Henri Massis. Paris, Flammarion, 1953.

In-8 broché, 116pp. Un des 3700 du tirage numéroté, un des 340 numéroté en chiffres romains. Exemplaire non coupé.

300/400 €

Reliure signée Charles Meunier

1098 - MEUNIER (Charles)

SOUSCRIPTEURS LANNELONGUE

Belle reliure réalisée par Charles Meunier contenant la liste des souscripteurs à la médaille offerte au Docteur Lannelongue, Professeur à la Faculté de Médecine de Paris, membre de l'Institut et de l'Académie de médecine.

In-4, 37 feuillets de parchemin contenant la liste complète des sous-cripteurs dont Mr Émile Loubet (Président de la République), les membres de divers comités, de nombreux médecins et professeurs, nombreuses personnalités diverses (politiques et autres corps). Liste manuscrite en rouge et noir. Un feuillet légèrement décousu.

Très riche reliure mosaïquée en plein maroquin havane signé Meunier (1902), dos à nerfs orné, fers laurés, plats richement décorés de palmettes de chêne autour d'un caducée aux serpents d'or, fond de chagrin brun foncé, faces de la médaille au centre sur chaque plat, angles biseautés, gardes de soie à décor fleuri stylisé, filet doré en encadrement, fleurons en écoinçons, tranches dorées. Bel exemplaire. *Odilon Lannelongue, médecin et chirurgien français de renom, né à Castéra-Verduzan (Gers) en 1840, et mort à Paris en 1911.*

Il fut un chirurgien réputé, professeur à la faculté de médecine de Paris, membre de l'Académie des sciences, président de l'Académie nationale de chirurgie, puis de l'Académie de médecine, député et sénateur du Gers. Ami et médecin du président Félix Faure dans ses derniers moments, il sera appelé à l'Élysée lorsque celui-ci rendra l'âme en 1899.

Il a soigné de nombreuses personnalités de la fin du XIX^e siècle dont Léon Gambetta et Sarah Bernhardt.

1 000/1 500 € (Voir reproduction)

Vulcanologie - Auvergne - Puy de Dôme

1099 - MONTLOSIER

(François-Dominique de REYNAUD de) Comte

Le Mont Dore ; de sa composition, de sa formation. Clermont Ferrand, Thibaud-Landriot, 1834.

In-8 : 59pp. Envoi de l'auteur en page de faux titre.

½ basane fauve, titre et filets dorés sur dos lisse, petits manques aux coiffes en tête et en pied.

Édition originale rare ; extrait des "Annales scientifiques, littéraires et industrielles de l'Auvergne".

300/500 € (Voir reproduction)

Vulcanologie - Exemplaire de Edward Ellice,

homme politique britannique

1100 - MONTLOSIER

(François-Dominique de REYNAUD de) Comte

Essai sur la théorie des volcans d'Auvergne. Riom ; Clermont, Landriot & Rousset, an X (1802).

In-8 : 184pp., papier bien blanc.

Veau fauve glacé jaspé de l'époque, pièce de titre noire sur dos lisse orné, filet doré en encadrement des plats, roulette dorée sur coupes, angles légèrement émoussés, tranches rouges. Bel exemplaire.

Belle provenance pour cet exemplaire en seconde édition de ce traité sur la vulcanologie en Auvergne (formation, activité, topographie, influences et incidences).

Provenance : Ex-bris Edward Ellice, fils d'une famille de commerçants en fourrures au Canada, homme politique britannique influent qui fut membre du Parlement pour Coventry (1818-63), Secrétaire au Trésor, puis Secrétaire à la Guerre. Les archives de la famille Ellice sont conservées à la Bibliothèque de Montréal au Canada. Les îles Ellice (Ellice Islands) furent ainsi nommées en l'honneur de la famille, furent une ancienne colonie britannique, aujourd'hui état indépendant du Tuvalu (archipel polynésien indépendant au centre de l'Océan Pacifique).

400/500 € (Voir reproduction)

Empire

1101 - NAPOLÉON

Le Sacre de S. M. l'Empereur Napoléon dans l'église métropolitaine de Paris, le XI Frimaire an XIII (dimanche 2 Décembre 1804). Slnd. [Paris, Imprimerie Impériale, 1804].

Grand in folio : 2f. (dont titre avec encadrement allégorique), 56pp. Et 38 planches gravées montées sur onglet (7 doubles représentant les différents moments de la cérémonie et 31 de costumes), par Audouin, Delvaux, Dequevauviller, Dupréel, Lavalé, Malbeste, Massard, Pauquet, Petit, Pigeot, Ribault, Simonet, d'après Isabey et Percier, avec textes explicatifs des tableaux. Une déchirure en tête d'une planche et quelques feuillets de texte explicatifs brunis.

Veau fauve marbré de l'époque, dos à faux nerfs orné, fleurons entre caissons, mors fendus en entrées, guirlande dorée en encadrement des plats, roulette dorée sur coupes, petits manques de cuir sur coupes et aux angles.

Ouvrage représentant les principaux moments du sacre dont : « la sortie du palais des Tuileries », « l'arrivée à Notre-Dame », « les Onctions », « le Couronnement », « les Offrandes », « le Serment », « distribution des Aigles au Champs de Mars », suiv i de descriptions des tableaux et explications des costumes dont l'Empereur en grand costume, l'Empereur en petit costume, l'Impératrice en grand costume, l'Impératrice en petit costume, le Pape, Prince français, Princesse, etc.

800/1200 €

Rare édition originale

1102 - NERVAL (Gérard de)

La bohème galante. Paris, Lévy frères, 1855.

In-12 : 2f., 314pp., (1). Pas de rousseurs, exemplaire non rogné.

Broché. Page de titre imprimée à la date de 1855 mais premier plat de couverture à la date de 1856.

Rare édition originale dans un état exceptionnel.

100/200 €

Vulcanologie

1103 - ORDINAIRE (Nicolas)

Histoire naturelle des volcans, comprenant les volcans souterrains, ceux de boue et autres phénomènes actuels. Paris, Levrault frères, An X (1802).

In-8 : XVI, 342pp. ; illustré d'une grande carte dépliant (mappemonde volcanique). Petites piqûres épar s .

Broché, couverture papier bleue.

Belle carte publiée en 1802 qui présente de nombreux volcans actifs du monde, ce qui est une prouesse, si on considère que cinquante ans plus tôt, la carte aurait pu être confinée seulement à l'Europe. De nombreux volcans sont positionnés sur la carte, au Kamtchatka, au Japon, à Java, Sumatra et dans d'autres îles de Malaisie. Les volcans de l'Équateur et du Pérou sont en abondance, tout comme ceux du Mexique, de nombreuses îles volcaniques de l'Atlantique (Ténériffe aux Canaries) et du Pacifique (l'île de Bourbon (aujourd'hui la Réunion) et Madagascar) sont également signalés.

100/150 €

Un des XX livres pyrénéistes les plus rares

1104 - PARROT (Johann Jacob Friedrich Wilhelm von) Reise in den Pyrenaeen. Mit abildungen. Berlin, Gedrückt und verlagt bei G. Reimer, 1823.

In-8 : 1f., 169 pp., 2 planches et 1 carte schématique (Die Pyrenaeen), le tout dépliant et hors texte.

Broché d'époque, exemplaire non rogné, à toutes marges. Titre manuscrit sur dos. Une mention manuscrite au revers de la couverture, en partie grattée.

Très rare. Voir "Les vingt livres pyrénéistes les plus rares", n° IX (Jacques Labarère).

Ce livre parut d'abord dans un recueil scientifique de la ville de Dorpat

(Tartou) en Estonie, puis la même année en volume in-8 à Berlin. Aussi ne s'est-il répandu que très peu Allemagne et seulement dans les milieux scientifiques auxquels il était destiné.

L. Le Bondidier écrit à son sujet : "Le livre de Parrot est... devenu très rare, l'un des plus rares, plus rare encore que le rarissime Trois mois... d'Alfred Tonnelé" ; et Beraldi : "Livre de toute première importance... le plus rare en France de tous les livres pyrénéistes (qui a été publié à l'étranger en langue étrangère)".

4 000/5 000 € (Voir reproduction)

Reliure signée Rousselle

1105 - PERRET (Paul)

Les demoiselles de Liré. Illustré en collaboration par C. De-lort et Maurice Leloir de 16 vignettes et culs-de-lampe, et 16 compositions hors texte. Paris, Boussod, Valadon et Cie, 1894.

Grand in-4, un des 50 exemplaires sur Chine du tirage limité (n°19), accompagnés d'une aquarelle originale de Leloir, d'un frontispice tiré en couleurs fac-similé d'aquarelle et d'une suite des planches en bistre avant la lettre. L'aquarelle annoncée est absente. Rousseurs épar s sur tranches, en marge et par places.

Maroquin vieux rose signé Émile Rousselle, dos à nerfs orné, plats à la Duseuil, fleurons mosaïqués en écoinçons, double filet doré sur coupes, roulette dorée intérieure, tête dorée. Bon exemplaire.

100/150 €

Gravures

1106 - RENOUARD (Charles Paul)

Mouvements, gestes et expressions. Collection de 200 planches dédiées aux petits enfants, aux jeunes artistes et aux vieux savants. Paris, 1907.

3 volumes in folio : 63 planches / 35 planches (contenant 55 gravures) / 35 planches. Soit un total de 153/200 planches. Signé sur page de titre et monogramme "PRd" au crayon en bas de chaque planche.

Portefeuilles éditeur, percaline grise sur dos, vignettes de titre sur plats (I/ Mouvements - II/ Gestes - III/ Expressions), fermeture par lacets.

Rarissime recueil des œuvres de Paul Renouard, tiré à une vingtaine d'exemplaires.

Paul Renouard jouissait d'une côte comparable et d'une réputation tout aussi flatteuse à celle de Renoir, qui en faisait l'un des peintres et graveurs favoris de Vincent et Théo Van Gogh.

S'il est un domaine où Renouard est inoubliable, c'est bien dans la représentation des animaux dans ses planches "Mouvements, Gestes et Expressions" dont les gravures (poussins, tigres, chats, lapins, cochons ou autres pigeons) révèlent ses exceptionnelles qualités d'observateur du geste et du mouvement.

1 500/2 000 € (Voir reproduction)

Reliure signée Alix

1107 - SAINT EXUPÉRY (Antoine de)

Lettre à un otage. New York, Brentano's, 1943.

In-8, 72pp.

½ maroquin gris bleu à coins à filets signé Alix, titre doré sur dos à nerfs, tête dorée.

Première édition de cet ouvrage. Lotage anonyme était Léon Werth, à qui Le Petit Prince était dédié, et qui vivait caché à cause de son origine juive ; exposition intéressante des points de vue de l'auteur sur la tolérance, l'identité nationale, l'humanité et les sujets connexes.

On joint du même : Pilote de guerre. New York, éditions de la maison française, 1942.

In-8 broché, 253pp. ; tirage limité à 526 exemplaires, un des 450 sur papier Corsican. Bon exemplaire.

Édition originale.

100/200 €



1104



1115



1106



1116



1108



1117



1118



1110



1113



1019

Envoi autographe - Exempleire sur Hollande

Reliure signée Pierre Lucien Martin

1108 - SAINT EXUPÉRY (Antoine, de)

Terre des Hommes. Paris, Gallimard, 1939.

In-12 :218pp. ; tirage limité à 836 exemplaires, un des 23 sur vélin de Hollande (n°IX). Très bel envoi autographe d'Antoine de Saint Exupéry à Mr Tezenas du Montcel intégrant le faux titre dans son contenu. Maroquin rouge signé PL Martin, titre doré sur dos à nerfs, contre gardes bristol bleu ciel, tranches dorées, double filet doré sur coupes, couverture éditeur conservée. Sous étui gainé de protection.

Exemplaire non rogné.

2 000/3 000 € *(Voir reproduction)*

Exemplaire sur Hollande

Reliure signée Pierre Lucien Martin

1109 - SAINT EXUPÉRY (Antoine, de)

Un sens à la vie. Paris, Gallimard, 1956.

In-12, 262pp. ; tirage limité à 961 exemplaires, un des 36 sur vélin de Hollande Van Gelder (n°2).

½ maroquin rouge à petits coins signé PL Martin, titre doré sur dos lisse, tête dorée, couverture éditeur conservée, étui cartonné.

300/500 €

1110 - TABLEAUX RÉVOLUTION FRANÇAISE

Collection complète des Tableaux historiques de la Révolution française, composée de cent douze numéros, en trois volumes : - 1/contenant les titre, frontispice, l'introduction, les neuf gravures et neuf discours préliminaires depuis l'Assemblée des notables tenue à Versailles le 22 février 1787, jusqu'y compris la fusillade du faubourg St-Antoine le 28 avril 1789, de plus, 34 numéros de l'ouvrage composés de 68 gravures et 68 discours historiques.- 2/ contenant les titre, frontispice et les numéros 35^e jusqu'au 72e, composés des discours et gravures 69° à 144°, finissant par le sujet qui a pour titre : Journée mémorable du 18 brumaire an 8. - 3/ contenant les titre et frontispice, représentant les Droits de l'Homme, les cinq Constitutions qui ont régi la France depuis 1791 ; les portraits de 66 personnages qui ont le plus marqué dans le cours de la Révolution, le Concordat, la proclamation sur la paix générale, le vœu du peuple français pour le Consulat à vie, la réponse du premier Consul, le Sénatus-Consulte organique de la Constitution, proclamée le 16 thermidor an X ; celui relatif à la nomination de l'Empereur, les discours historiques sur les fêtes et cérémonies du Sacre, et la table de l'ouvrage. Auber, Didot Ainé, an XIII (1804).

3 volumes in folio : 153 gravures hors-texte (tomes I et II) (inversion des planches 4 et 5) et 66 portraits-médailles (tome III). Bien complet des 3 frontispices gravés par Malapeau et Copia d'après Alexandre Fragonard. Rousseurs d'intensité variable suivant les feuillets.

½ chagrin à coins frotté, titres dorés, des coiffes abimées. Bel et impressionnant ensemble.

Cet ouvrage constitue "la plus importante série commerciale de gravures événementielles sur la Révolution française " (Musée de la Révolution française).

800/1200 € *(Voir reproduction)*

Reliure Semet et Plumelle

1111 - TOULET (Paul-Jean)

Journal et voyages. Paris, Le Divan, 1934.

In-8 carré : 179pp., (1) ; illustré d'une héliogravure d'après une photographie faite à l'Île Maurice tirée sur Chine montée. Tirage original limité à 150 exemplaire, un des 15 sur Japon blanc nacré (n°N).

½ box orange à coins signé Semet et Plumelle, titre doré sur dos lisse, couverture fine verte éditeur conservée, tête dorée. Bon exemplaire à toutes marges.

Édition originale tirée à petit nombre. De toute rareté.

100/200 €

1112 - VERNE (Jules)

Les enfants du Capitaine Grant. 172 illustrations par Riou, gravées par Pannemaker. Paris, Bibliothèque d'éducation et de récréation, sd. (1904).

Grand in-8, volume triple. Petite tache d'encre noire en extrême bordure des dix dernières pages.

Cartonnage polychrome éditeur dit au dos « à l'ancre », reliure par Engel, second plat de type « i », beau lingot, gardes d'origine parfaites. Bel exemplaire.

400/600 €

1113 - VERNE (Jules)

Les voyageurs du XIXe siècle. Illustré de 51 dessins par Benett et 57 fac-similés et cartes par Matthis et Morieu. Paris, bibliothèque d'éducation et de récréation Hetzel, sd. (1880). Premier tirage.

Grand in-8, 428pp. et 8 pages de catalogue. Rousseurs sur quelques feuillets.

Cartonnage spécial de percaline verte à la sphère armillaire, reliure par Engel, excellent état, beau lingot, gardes chocolat parfaites. Magnifique exemplaire. Rare.

600/800 € *(Voir reproduction)*

1114 - VERNE (Jules)

Les enfants du capitaine Grant. Illustré de 172 vignettes par Riou gravées par Pannemaker. Paris, bibliothèque d'éducation et de récréation Hetzel, sd.

Grand in-8, cartonnage percaline rouge à la bannière bleue éditeur, plaque par Souze, petits frottements aux coiffes, rousseurs, beau lingot, gardes bleues en bon état.

- **Michel Strogoff. De Moscou à Irkoutsk. Suivi de Un drame au Mexique. Dessins par Férat, gravés par Barbant. Paris, bibliothèque d'éducation et de récréation Hetzel, sd.**

Grand in-8, cartonnage percaline rouge à la bannière bleue éditeur, plaque par Souze, reliure par Lenègre, déchirure à coiffe en tête, petits ressauts de cahiers, gardes bleues en bon état.

150/200 €

1115 - VERSAILLES

Planches du Labyrinthe de Versailles.

In plano : 41 gravures par LE CLERC, en 5 planches montées sur onglets.

½ percaline bleue à coins XIX^e, pièce de titre rouge frottée sur dos lisse.

Tirages des planches d'imprimerie tels quel, avant découpe pour illustrer l'ouvrage "Le Labyrinthe de Versailles" édité au format in-8 par l'Imprimerie Royale. Peu courant.

300/500 € *(Voir reproduction)*

Reliure signée Marcel Martin

1116 - WEYGAND (Maxime)

Mémoires. 1/ Idéal vécu (1953) - 2/ Mirages et réalité (1957) - 3/ Rappelé au service (1950). Paris, Flammarion, 1950-57.

3 volumes in-8 : 645pp., 4f. / 522pp. / 596pp., 3f., 8f. De reproduction en fac-similé et 4 cartes dépliantes in fine. Un des 600 exemplaires sur pur fil du tirage limité. Envoi autographe du Général à Mr Tezenas du Montcel dans chaque tome, truffé d'une lettre signée du Général, et d'une carte de visite.

½ chagrin brun à coins signé Marcel Martin, titres dorés sur dos à nerfs, têtes dorées, couvertures éditeur conservées. Bon exemplaire. *Maxime Weygand est un officier général français, membre de l'Académie française. Il a joué un rôle majeur lors des deux guerres mondiales. Bras droit du maréchal Foch, il fut chargé, le 11 novembre 1918, de lire les conditions de l'armistice à la délégation allemande. Nommé en 1940 commandant en chef de l'armée française en remplacement du général Gamelin, il ne peut pas empêcher la défaite lors de la bataille de France. Il devint, le 17 juin 1940, ministre de la Guerre du gouvernement Pé-*

tain, prépara la signature du traité d'armistice le 22 juin, puis participa deux mois au gouvernement de Vichy, avant d'être nommé le 4 septembre 1940 commandant pour l'Afrique du Nord. Arrêté par la Gestapo la veille de l'invasion de la zone sud par les Allemands le 11 novembre 1942, il est déporté en Allemagne et interné jusqu'à la fin de la guerre. Arrêté à son retour d'Allemagne, accusé de haute trahison et emprisonné par les gaullistes, il bénéficie d'un non lieu, devient le défenseur de la mémoire du maréchal Pétain, puis le soutien des partisans de l'Algérie française pendant la guerre d'Algérie.

200/300 € *(Voir reproduction)*

XIX^e SIÈCLE

Russie

1117 - ALEXANDER (William)

Picturesque representations of the dress and manners of the russians. Illustrated in 64 colored Engravings with descriptions. London, John Murray, 1814.

Grand in-8 : illustré de 64 planches de costumes gravées et coloriées avec description.

½ veau rouge à coins de l'époque, filets dorés sur dos à nerfs, pièce de titre bordeaux, tête dorée.

Le texte est rédigé sur l'édition de 1803, publiée chez Miller "Costumes de l'empire russe"…

300/500 € *(Voir reproduction)*

1118 - ALFIERRI da ASTI (Vittorio)

Tragedie. Slna, Italia, 1807.

6 volumes in-4 : 1f., LXLIV, 244pp., (1) / 1f., 337pp., (2) / 283pp., (2) / 1f., 241pp., (2) / 1f., 233pp., (2) / 1f., 321pp., (2). Papier bien blanc, grandes marges.

Veau blond de l'époque, dos à nerfs ornés, pièces de titre et de tomaisons noires, double filet doré et triple filet à froid en encadrement des plats, chiffre à identifier aux centres des plats, roulette dorée sur coupes et intérieures, tranches dorées. Un plat du tome 1 détaché.

150/200 € *(Voir reproduction)*

Art - Turin

1119 - AZEGLIO (Roberto, d')

La reale galleria di Torino. Torino, Basadonna, 1836.

4 volumes in folio : 292pp. et 39/40 planches hors texte / 2f., 348pp. et 40 planches / XI, 299pp. et 40 planches hors texte / 326pp. et 43/44 planches hors texte. Une partie des pages de texte avec piqûres ou légèrement brunies, quelques rousseurs éparses en marge sur les planches au papier bien blanc pour la grande majorité. Tampon à sec Santi Matteucci - Firenze et tampon humide Barthélémy, Ingенера a Roma.

½ chagrin rouge à coins à filets de l'époque, dos à nerfs orné, quelques petits accidents et frottements.

300/500 € *(Voir reproduction)*

Architecture - Paris

1120 - BALTARD (Louis-Pierre)

Paris et ses monuments, mesurés, dessinés et gravés, Avec des descriptions historiques par Amaury-Duval. Paris, Crapelet, An XI (1803).

In plano : 2f., 14pp., 14 planches (Écouen) - 20pp., 11 planches (Saint Cloud) - 8pp., 11 planches (pl. 1 à 5, 13A, 14A, 14bis, 15 à 17) (Fontainebleau) - 4 planches sur 2 feuillets (plafond galerie de Diane). Cerne clair en angle en pied. Total de 49 feuillets de planches.

½ chagrin brun à grains longs de l'époque, dos lisse orné, frottements.

Remarquables illustrations dessinées et gravées par Baltard.

300/500 € *(Voir reproduction)*

1121 - BARRÈS (Maurice)

Sous l'œil des barbares. Paris, Lemerre, 1888.

In-12 : 2f., 204pp.

½ maroquin brun à coins signé PL Martin, titre doré sur dos à nerfs, filets à froid, tête dorée, couverture éditeur conservée.

Édition originale.

100/150 €

1122 - BAUDELAIRE (Charles)

Œuvres complètes. Paris, Michel Lévy frères, 1868-70.

7 volumes in-12.

½ chagrin rouge à coins, titre et fleurons dorés sur dos à nerfs. Bon exemplaire.

Tome I : Les fleurs du mal (1868) - Tome II : Curiosités esthétiques (1869) - Tome III : L'art romantique (1869) - Tome IV : Petits poèmes en prose; Les paradis artificiels (1869) - Tome V : Histoires extraordinaires par Edgard Poe (1869) - Tome VI : Nouvelles histoires extraordinaires par Edgard Poe (1869) - Tome VII : Aventures d'Arthur Gordon Pym ; Eurékapar Edgard Poe (1870).

100/200 €

1123 - BEAUMONT (Édouard, de)

Les Enfants de la Providence. Paris, Goupil et Vibert,

sd. (c. 1850).

In-folio, album de 12 lithographies en couleurs de Jaime, d'après les cartons d'Édouard de Beaumont. Quelques piqûres.

Cartonnage éditeur illustré, manques de papier sur dos.

Vision de l'enfance, à travers les métiers de la rue, les saltimbanques et les marionnettes.

200/300 €

Exemplaire du Comte de La Rochefoucauld

1124 - CAVALERIE

Ordonnance provisoire sur l'exercice et les manœuvres de la Cavalerie rédigée par ordre du ministre de la guerre du 1er Vendémiaire an XIII. Paris, Anselin et Pochard (succ. de Magimel), 1820. Partie planches seule.

In-12 broché : 12pp. (table des planches) et 126 planches, la plupart dépliantes (manque les planches 13, 14, 25, 26 et 29) et 8 planches de portées de musique. Ex-libris manuscrit La Rochefoucauld Brochage d'attente.

Provenance : Ex-libris imprimé sur couverture Frédéric de La Rochefoucauld.

50/70 €

1125 - CHAMBON DE MONTAUX (Nicolas)

Traité de l'éducation des moutons. Paris, Arthus-Bertrand, 1810.

2 volumes in-8 brochés : XVI, 388pp. / 2f., 334pp. ; contient 8 tableaux dépliantes in fine.

Couverture bleue, exemplaire à toutes marges.

Édition originale rare de cette étude complète sur l'élevage ovin, ses variétés, l'amélioration de la laine, etc.

120/150 €

Paris

1126 - CHARPENTIER (Henri)

Paris dans sa splendeur. Documents, vues, scènes historiques, descriptions et histoire. Dessins et lithographies par Philippe Benoist, pour le plus grand nombre et avec l'aide de la photographie ; Jules Arnout, Bachelier, A. Bayot, Félix Benoist, Chapuy, Eugène Ciceri, Hubert Clerget, Dauzats, Jules David, Fichot, Jules Gaildrau, Guerard, J. Jacottet, Gustave Janet, Hippolyte Lalaisse, Auguste Mathieu, Sabatier, etc. Vignettes de Félix Benoist et Catenacci, exécutées sur



1120



1126



1127



1131



1135



1142



1164

bois par les premiers graveurs. Textes par MM. Audiganne, P. Bailly, Eugène Carissan, A. Darcel, Louis Enault, Victor Fournel, Edouard Fournier, Amédée Gabourd, J. de Gaulle, Eugène de La Gournerie, F. de Guilhermy, L. Lacour, Lassus, Albert Lenoir, F. Lock, Le Roux de Lincy, Henri Charpentier imprimeur, 1863.

3 volumes in folio : XII, 88pp., 120pp. / 76pp., 44pp., 24pp., 22pp., 36pp., 26pp. / 76pp., 80pp., 34pp. + 96/100 lithographies sur fond teinté.

1/2 chagrin rouge, titres dorés, quelques pâles rousseurs. Bon état.

Sur les 100 lithographies que doit contenir cet ouvrage, il manque : tome I : Pavillon du Louvre - Palais de l'Élysée / tome II : Parc Monceau - Fontaine place du Châtelet.

300/500 € (Voir reproduction)

Rome

1127 - CHARPENTIER (Henri)

Rome dans sa grandeur, vues, monuments anciens et modernes, description, histoire, institutions. Édifices religieux et profanes - Hiérarchie catholique, cérémonies - Institutions de charité - Beaux-arts - Lettres et sciences - Mœurs et usages - Environs de Rome (pagination distinct pour chacun des chapitres). Dessins d'après nature par Philippe Benoist et Félix Benoist, lithographies et vignettes par les premiers artistes de Paris, textes par MM. de Champagny, de La Gournerie, Lafond, de Marguelonne, Visconti, etc. Henri Charpentier Libraire-éditeur, 1870.

3 volumes grand in folio : 3f., IV, 86pp., 72pp. / 2f., 214pp., 32pp., 40pp. / 2f., 68pp., 74pp., 18pp., 28pp., 24pp., 34pp. Bien complet des 100 planches. Rousseurs sur les pages de texte, planches à fond teinté en bel état.

1/2 chagrin, dos ornés nom de l'éditeur en pied, plats aux armes pontificales avec traces d'humidité.

1^{er} volume : "Rome antique" - 2^{ème} volume : "Rome chrétienne" - 3^{ème} volume : "Rome moderne".

300/500 € (Voir reproduction)

1128 - CHATEAUBRIAND (François-René de)

Les martyrs, ou le triomphe de la religion chrétienne. Paris, Le Normant, 1822.

2 volumes in-8 : 1f., XX, 1f., 336pp. / 457pp. ; rousseurs par places.

1/2 veau fauve, titre et filets dorés sur dos lisses.

On joint : CALET-GASSICOURT : St. Gérant, ou la nouvelle langue française, anecdote récente, suivie de l'itinéraire de Lutèce au Mont Valérien, en suivant le fleuve Séquanien et revenant par le Mont des Martyrs ; petite parodie d'un grand voyage. Bruxelles, Weissenbruch ; Paris, Colas, an 1812.

In-12 : 139pp. et un frontispice gravé. 1/2 veau fauve à la Bradel signé Meslant, titre et filets dorés sur dos lisse.

Violente caricature du style de Chateaubriand.

120/150 €

Édition originale

1129 - CHÉNIER (André)

Œuvres complètes d'André de Chénier. Paris, Baudouin frères ; compagnie des libraires, 1819.

In-8 : XXIII, 396pp.

Couverture souple gris bleu moderne, boîte en forme de reliure, 1/2 maroquin violet à grains longs à coins à filets, dos lisse, fers dorés en long de style romantique, fausses tranches marbrées.

Édition originale de la première édition des œuvres de Chénier. Victime de la Terreur, le poète fut exécuté le lendemain de son arrestation. Son œuvre ne fut découverte que trente ans plus tard grâce à Henri de Latouche. Chénier est considéré comme l'un des précurseurs du romantisme.

80/120 €

Pologne

1130 - CHODZKO (Léonard)

La Pologne historique, littéraire, monumentale et pittoresque, ou scènes historiques, monuments, monnaies, coutumes, armes, ...cérémonies, danses, ... théâtre, musique, rédigés. Rédigé par une société de littérateurs sous la direction de L. Chodzko, publiée par L.-S. Grabowski . Paris, bureau central, 1835-1836, 1836-1837, 1839-1842.

3 volumes in-4, pagination identique pour les 3 tomes : 4f. dont titre, table des matières, table des gravures et frontispice, 480pp. Gravures en hors texte : 60 pour le tome I (complet), 59 pour le tome II (manque le portrait de Kasimir Ier), 56/58 pour le tome III (manque château de Lançut et château ducal à Krasicki).

1/2 basane, des feuillets et gravures entièrement brunis, texte sur deux colonnes.

150/200 €

Caricature

1131 - DAUMIER (Honoré)

Les cent et un Robert-Macaire composés et dessinés par M. H. Daumier, sur les idées et les légendes de M. Ch. Philippon. Texte par MM. Maurice Alhoy et Louis Huart. Paris, Aubert & Cie, 1839.

2 tomes en un volume in-4 : 2 titres gravés par Cherrier, 50 (vol. 1) et 51 livraisons (vol. 2), chacune des 101 notices se compose de 3 pages de texte et d'une portant la lithographie légendée. Chaque volume est terminé par 2 pages de table. Rousseurs, petites salissures.

1/2 chagrin rouge à coins à filets de l'époque, titre et fers romantiques dorés sur dos lisse, frottements.

Réunion des lithographies parues dans Le Charivari en 1836, 1837 & 1838. Édition rare proposant en premier tirage 101 lithographies d'Honoré Daumier qui sont la réduction des planches parues au format grand in-4 en 1836-1838.

300/400 € (Voir reproduction)

Caricature

1132 - DAUMIER (Honoré)

Les cent et un Robert-Macaire. Paris, Aubert & Cie, galerie Véro-Dodat. Sd. (dans un coin on lit « Aubert éditeur, galerie Véro Dodat »).

In-4 : 1f. (titre par Célestin Nanteuil) et les 101 planches lithographiées (seules, sans les feuillets de texte ; impression sur une seule face). Papier bien blanc. Ex-libris imprimé Tresvaux de Bertheux.

1/2 veau aubergine à coins, pièce de titre rouge sur dos lisse, filets dorés, tranches jaspées.

Réunion des lithographies parues dans Le Charivari en 1836, 1837 & 1838.

100/200 €

1133 - DAVOUT (Louis Nicolas)

Correspondance du Maréchal Davout, prince d'Eckmühl, ses commandements, son ministère. 1801-1815. Avec une introduction par Ch. De Mazade. Paris, Plon, Nourrit & Cie, 1885.

4 volumes in-8, 450 pages environ par volume, rousseurs éparées par places.

1/2 percaline vieux rose, titre et filets dorés sur dos lisses.

70/100 €

1134 - FÉNELON (François Salignac de la Mothe)

Les aventures de Télémaque, nouvelle édition, enrichie d'une notice abrégée de la vie de l'auteur, de réflexions sur Télémaque, d'une carte nouvelle de ses voyages, des principales variantes tirées des manuscrits et des éditions précédentes, et LXXII estampes gravées, d'après les dessins de Ch. Monnet par J.-B. Tillard. Paris, Eberhart, 1810.

2 volumes in-4 : XXXV, 255pp. / 4f., 239pp. Bien complet des 72 estampes mais sans la carte dépliant. Estampes sans taches ni rousseurs. Basane pastiche, quelques usures et frottements, bel état.

Peintre et dessinateur prolifique, Charles Monnet (1732-1808) est l'un des illustrateurs les plus connus de la fin du XVIIIe siècle.

150/200 €

Empire

1135 - FILHOL (Antoine Michel) - **LAVALÉE** (Joseph) **Galerie du Musée Napoléon, publiée par Filhol, graveur, et rédigée par Lavallée (Joseph).** Paris, Filhol (puis Vve Filhol), **1802-1815.**

10 volumes grand in-8, ensemble illustré de 720 planches gravées hors texte : portraits, paysages, vues, statues, scènes diverses, etc. Quelques rousseurs éparses par places.

Maroquin bordeaux à grains longs, dos à faux nerfs ornés légèrement insolés, aigle impérial et initiales de l'empereur entre caissons, accidents à quelques coiffes et quelques mors fendillés, petits manques de cuir à 2 caissons, large guirlande en encadrement des plats, aigle impérial au centre des plats, filet doré sur coupes, roulette intérieure, tranches dorées.

Cet ensemble forme un catalogue des œuvres les plus importantes des collections d'art du musée du Louvre largement enrichies sous l'Empire.

300/500 € *(Voir reproduction)*

Politique

1136 - FUSTEL de COULANGES

Histoire des institutions politiques de l'ancienne France : La Monarchie franque(1888) ; L'Alleu et le domaine rural pendant l'époque mérovingienne (1889) ; Les Origines du système féodal (1890) ; La Gaule romaine(1891) ; L'Invasion germanique et la fin de l'Empire(1891) ; Les Transformations de la Royauté pendant l'époque carolingienne(1892). Paris, Hachette, 1888-1892.

6 volumes in-8.

½ chagrin brun, titres dorés sur dos à nerfs éclaircis, frottements, couvertures imprimées éditeur conservées.

Bel ensemble de ce grand classique historique.

100/200 €

Pérou

1137 - GARCILASO de la VEGA

(GOMEZ SUARES de FIGUEROA)

Histoire des Incas, rois du Pérou. Paris, gouvernement, 1830.

4 volumes in-8 : 2f., VI, 432pp. / 2f., 471pp. / 2f., 392pp. / 2f., 358pp. Rousseurs.

½ basane fauve, dos lisses ornés, chocs et frottements sur dos, fers romantiques, mors fendillés en entrée, petits manques de cuir sur plats. En l'état.

Vaste histoire de l'Empire Inca.

100/150 €

Costumes - Planches

1138 - GIACCHIERI (Pietro)

Commentario degli ordini equestri esistenti negli Stati di Santa Chiesa... Roma, stamperia di propaganda, 1852.

Grand in-4 : XXIV, 232pp., 1f. ; illustré de 24 planches lithographiées en couleurs. Petites rousseurs éparses par places.

Chagrin vert, dos à nerfs orné, fleurs de lys entre caissons, roulette et filets dorés d'encadrement en marge des plats, frise à froid à la grecque, double filet doré sur coupes, tranches dorées.

Première édition.

150/200 €

1139 - GRANDVILLE (Jean-Jacques)

DELORD (Tavxile) - KARR (Alphonse)

Les fleurs animées. Paris, de Gonet, 1847.

In-4 : 364 pp. - IV, 132 pp. (deux parties en pagination continue suivies de la botanique moderne des dames). Cinquante planches hors texte finement aquarellées et 2 titres frontispices en couleurs (celui de la deuxième partie et relié en fin, ainsi que le faux-titre) + 2 planches en noir pour la botanique des dames. Rousseurs sur les pages de texte rares sur les planches

½ chagrin rouge, charnière intérieure fendue. Bon état.

Provenance : Ex-libris Adrien Lachenal (homme politique suisse).

150/200 €

1140 - GRANDVILLE (Jean-Jacques)

DELORD (Tavxile) - KARR (Alphonse)

Les fleurs animées, nouvelle édition avec planches très soigneusement retouchées pour la gravure et le coloris. Paris, Garnier Frères, 1867.

2 volumes in-4 : 5f. 339pp., 2f. (tables) (un frontispice et 28 planches en hors texte) / 5f., 324pp., 1f. (table) (un frontispice, 22 planches en hors texte et 2 planches hors texte en noir pour la botanique des dames, pagination continue pour la botanique des dames qui termine ce volume).

½ chagrin beige, titres dorés, rares rousseurs. Bon exemplaire.

150/200 €

Macabre

1141 - HESS (Hieronymus)

La Danse des morts composée par H. Hess d'après les tableaux à fresque qui se trouvaient sur le mur du cimetière de l'église de St. Jean à Bâle. Todtentanz der Stadt Basel gemalt von H. Hess nach den Frescogemälden der ehemaligen Kirchhofmauer der Predigerkirche. The Dance of Death. Painted by H. Hess. Bâle, Sattler, sd.

In-4 : 1f. (titre), 40 planches lithographiées en noir légendées en Allemand, avec texte en Français et en Anglais en miroir.

½ percaline noire, titre doré sur plat supérieur.

On joint : MIOT-FROCHOT (P.-L.) : La grant dance macabre des femmes que composa Maistre Marcial de Paris dit l'Auvergne. Paris, Bachelin-Deflorenne, 1869.

In-4 : 3f., 52pp. Tirage limité à 100 exemplaires. ½ chagrin bleu, titre doré sur dos à nerfs.

200/300 €

États-Unis d'Amérique

1142 - JEFFERSON (Thomas)

Notes on the State of Virginia. New York, Jansen & co, 1801.

In-8 : 392pp. ; illustré d'un portrait frontispice de Jefferson et d'une carte de la Virginie par Lewis (1794) et un tableau dépliant. Malheureusement, large mouillure centrale sur tout l'ouvrage.

Basane fauve marbrée de l'époque, dos lisse, filets dorés, mors fendus,

Ces "Notes on the State of Virginia" sont le seul livre publié par le père fondateur durant sa vie, hormis quelques plaquettes et, bien sûr, la Déclaration d'indépendance des États-Unis, dont il fut le principal rédacteur. Jefferson y décrit la géographie, l'histoire naturelle, la démographie, la législation et l'économie de son État natal.

"Cet ouvrage constitue une encyclopédie des États-Unis d'Amérique au lendemain de la guerre d'Indépendance, écrite par un témoin et acteur majeur de l'histoire de la jeune nation".

300/500 € *(Voir reproduction)*

Costumes - Allemagne

1143 - KRETSCHMER (Albert)

Deutsche Volkstrachten. Leipzig, Bach ; Kohler, c. 1880.

Illustré de 65 chromolithographies.

In-4 : 156pp. et 65 planches de costumes en couleurs. Parfait état.

Percaline bleu éditeur, titre et décor dorés sur plat et dos.

200/300 €

1144 - LA FONTAINE (Jean de)

Les Amours de Psyché et de Cupidon lithographiés d'après les dessins de Raphaël. Paris, Firmin Didot, 1825.

In folio : XII, 160pp. ; illustré du portrait de Raphaël et de 32 gravures sur chine montées.

½ chagrin rouge, dos lisse, titre et filets dorés, frottements, une charnière cassée. En l'état.

100/150 €

1145 - LA PLUME - VERLAINE

La Plume. Revue bimensuelle illustrée. Ce numéro contient le congrès des poètes ; 180 opinions sur Paul Verlaine ; "Chair" volume de vers posthumes inédits de Paul Verlaine; l'iconographie à peu près complète de Paul Verlaine ; une étude critique signée A. Retté sur l'œuvre de Paul Verlaine ; et enfin le compte-rendu complet des obsèques de Paul Verlaine. Huitième année, n°163-164 du 1er au 28 février 1896.

In-8 : 136pp., 16pp. (catalogue).

Percaline rouille à la Bradel, pièce de titre bordeaux sur dos lisse. Bon état.

Édition pré originale complète des dix-neuf poèmes de Chair figurant dans le numéro spécial de la revue La Plume publié en février 1896 en hommage à Verlaine mort quelques semaines auparavant.

100/150 €

Architecture - Espagne

1146 - LABORDE (Alexandre)

Description de un pavimento en mosayco descubierto en la antigua Italica, hoy Santiponce, en las cercanias de Sevilla ... Madrid, 1806.

In plano en feuilles : 3f., 103pp.et 22/23 planches (manque la planche XXI) dessinées par Bret et Laborde et gravées par Cloquet, Coiny, Marchand et Baltard, la plupart en couleurs et 9 grandes vignettes (dont deux en couleurs).

Chemise cartonnée éditeur, dos toilé rouge, petites déchirures aux mors en entrées.

Splendide travail sur les mosaïques de la ville en ruine d'Italica, ville romaine en Hispanie. Les ruines sont situées à Santiponce (10 kilomètres environ au nord de Séville).

300/500 €

Empire - Militaria

1147 - LARREY (Dominique-Jean, baron)

Relation historique et chirurgicale de l'expédition de l'armée d'Orient, en Égypte et en Syrie. Paris, Demonville et Soeurs, an XI (1803).

In-8 : 10pp., (1), 480pp. ; illustré de 2 planches hors texte (sarcocèles des testicules). Petits manque de papier (traces de rongeurs) en marge en angle en tête.

½ basane blonde postérieure, dos lisse orné, fers en longs, pièces de titre noires.

Édition originale de ces mémoires sur l'expédition d'Égypte, vues du point de vue médical par le Dr Larrey, chirurgien personnel de l'Empereur.

Il est considéré comme un des précurseurs de la médecine de campagne prodiguée directement sur le champ de bataille. Son récit se concentre sur les zones de combats et sur les épidémies ou pathologies rencontrées sur ces lieux (ophtalmies (réimpression de son mémoire), tétanos, peste, vers dans les plaies, fièvre jaune, hépatites, syphilis, amputations, etc.)

300/400 €

Asie - Japon

1148 - LAURENT - PERROT

Les femmes de l'Asie ou description de leur physionomie, mœurs, usages et coutumes. Paris, Le Fuel ; Delaunay, sd.

In-16 : XVI, 143pp., (1) ; illustré d'un titre gravé et de 15 planches hors texte en noir protégées sous serpents.

On joint : PELLETIER DOISY (Capitaine) : Mon Raid. De Paris à Tokio. 48 bois originaux de Jacques Boullaire. Paris, Bréguet, 1924.

In-4 oblong broché : 127pp. Un des 2000 exemplaires du tirage limité.

Planches figurant des femmes d'Inde, Chine (2 planches), Kochin-Chine, Japon, Sibérie (Tabolsk), Perse (2 planches), Arménie, Géorgie...

200/300 €

1149 - LE MAISTRE de SACY (Isaac-Louis)

L'histoire d'Esther, traduite de la sainte Bible par Lemaistre de Sacy. Paris, Hachette & Cie, 1882.

Grand in folio : 2f., 38pp. de texte encadré en rouge, lettrines, bandeaux et culs de lampes ; illustré d'un frontispice sur Chine réimposé et de 11 belles eaux-fortes hors-texte protégées sous serpentes légendées. Papier bien blanc.

Cartonnage rouge éditeur à décor noir et or. Très bon état.

Édition originale illustrée d'après les dessins originaux du peintre orientaliste Alexandre Biba.

200/300 €

Costumes

1150 - LECHEVALLIER-CHEVIGNARD (Edmond)

DUPLESSIS (Georges)

Costumes historiques des XVI^e, XVII^e, et XVIII^e siècles dessinés par Lechevallier-Chevignard gravés par A. Didier, L. Flameng, F. Laguillermie, etc avec un texte historique et descriptif par Duplessis. Paris, Lévy, 1867.

2 volumes in-4 : titre, 151pp. /2f.,150pp.; illustré de 75 planches couleurs dans chaque volume. Pages de texte et planches montées sur onglets, marges fortement insolées.

Premier volume : ½ chagrin, un nom sur le plat, mors frottés, coins émoussés, coiffe de tête arrachée, textes explicatifs suivant chaque planche - Deuxième volume : reliure amateur ½ percaline, couverture détachée, texte explicatif précédant chaque planche.

150/200 €

Envoi de l'auteur

1151 - LESSEPS (Ferdinand, de)

Souvenirs de quarante ans dédiés à mes enfants. Paris, Nouvelle Revue, 1887.

2 volumes grand in-8 : 550pp., (1) / 768pp., (1). Envoi autographe de l'auteur en page de faux titre du premier tome (l'encre à un peu dégorgé sur le papier, lecture difficile).

Brochés, couverture du premier tome absente, manques de papier sur dos. En l'état.

Édition originale de ces souvenirs dont le second volume évoque longuement les origines du Canal de Suez.

100/200 €

1152 - MACKINTOSH (James)

A discourse on the study of the law of nature and nations ; introductory to a course of lectures on that science, to be commenced in Lincoln's inn hall. London, Cadell & Davies, 1799. Suivi de : **Notes relative to the late transactions in the Marhatta empire. London, Stockdale, 1804.** Suivi de : **A summary account of Leibnitz's memoir, addressed to Lawis the fourtheenth, recommending to the monarch, the conquest of Egypt, as conducive to the establishing a supreme authority over the governments of Europe. London, Hatchard, 1803.**

In-8 : 1f., 68pp. - 1f., 116pp., 197pp. (4 tableaux dépliants) - 89pp. Ex-libris Thomas Carter Esqr Edgcott.

½ veau fauve moucheté, dos lisse, pièce de titre rouge et filets dorés.

150/200 €

1153 - MALTHUS (Thomas Robert)

Essai sur le principe de population, ou exposé des effets passés et présents de l'action de cette cause sur le bonheur du genre humain ; suivi de quelques recherches relatives à l'espérance de guérir ou d'adoucir les maux qu'elle entraîne. 2^{ème} édition française. Genève ; Paris, Paschoud, 1825.

4 volumes in-8 : XXIX, 434pp. / 2f., 420pp. / 2f., 384pp. / 2f., 374pp., (1). Rousseurs.

½ basane verte, dos lisses ornés.

Cet essai constitue une des œuvres clés de la pensée économique et démographique du XIX^e siècle.

200/300 €

Inde

1154 - MARLÈS (Jules Lacroix, de)

Histoire générale de l’Inde ancienne et moderne depuis l’an 2000 avant J.C, jusqu'à nos jours ; précédé d'une notice géographique et de traités spéciaux sur la chronologie, la religion, la philosophie, les sciences, etc. Paris, Emler Frères, 1828.

6 volumes in-8 : 2f., 483pp. / 2f., 424pp. / 2f., 442pp. / 2f., 468pp. / 2f., 452pp. / 2f., 360pp. ; 2 cartes dépliantes.

½ basane, dos lisses frottés, des rousseurs.

On joint : Affaires de l’Inde, depuis le commencement de la guerre avec la France en 1756, jusqu'à la conclusion de la paix en 1783, traduit de l'anglais. Londres, Buisson, 1788.

2 volumes in-8 : 2f., XXVIII, 311pp, (4p)/ 2f., 330pp. + une grande carte dépliante. Basane, mors fendus, coiffes manquantes, coins et coupes très usés, mouillures dans le tome II, rousseurs et feuillets entièrement brunis.

200/300 €

Costumes

1155 - MERCURI (Paul), **BONNARD** (Camille),

BLANC (Charles)

Costumes historiques des XII^e, XIII^e, XIV^e et XV^e siècles tirés des monuments les plus authentiques de peinture et de sculpture dessinés et gravés par Paul Mercuri avec un texte historique et descriptif par Camille Bonnard. Nouvelle édition, soigneusement révisée avec une introduction par M. Charles Blanc. Paris, Lévy Fils, 1860.

3 volumes in-4 : 2f., XXIV, 132pp. (66 planches) / 2f., 152pp. (76 planches) / 2f., 132pp. (58 planches). Marges insolées, quelques taches en marge, planches aux couleurs bien vives montées sur onglets.

½ chagrin, nom en lettres dorées sur les plats, coiffes abimées, coins coupes et mors frottés.

Chaque planche dessinée et gravée par Paul Mercuri est accompagnée d'un texte historique et descriptif par Camille Bonnard. Les planches sont le résultat des recherches iconographiques des auteurs à travers les églises, les bibliothèques, les musées et les palais italiens de l'époque.

200/400 €

1156 - MICHAUD

Biographie universelle ancienne et moderne. Paris, Michaud, 1811-23.

52 volumes in-8.½ chagrin bronze, dos lisses ornés.

Ensemble en bon état.

On joint du même : Biographie des hommes vivants ou histoire par ordre alphabétique. Paris, Michaud, 1816.

5 volumes in-8, reliure identique.

Ensemble de 57 volumes.

200/300 €

1157 - NODIER (Charles)

Romans de Charles Nodier. Paris, Charpentier, 1840.

4 volumes in-12. ½ chagrin rouge, dos à nerfs, titre doré, triple filet à froid en encadrement des plats, armes du baron de Vandœuvre aux centres des plats, filet doré sur coupes, roulette dorée intérieure. Bon état.

Provenance : Armes du Baron de Vandœuvre.

150/200 €

1158 - PALAISEAU (Jean François Gaspard)

Métrologie universelle, ancienne et moderne, ou rapport des poids et mesures, des empires, Royaumes, duchés et principautés des quatre parties du monde, présenté en tableaux par ordre alphabétique de villes ou pays, de leur position géographique avec les anciens et nouveaux poids et mesures du Royaume de France, et l'inverse, avec la méthode pour opérer toutes les conversions par des nombres fixes, etc, etc. Bordeaux, Lavigne Jeune, 1816.

In-4 : XI, 1f, 472pp.

½ chagrin, dos lisse titre et filets dorés, plats frottés, bel état.

200/300 €

Œnologie

1159 - PASTEUR (Louis)

Études sur le vin, ses maladies, causes qui les provoquent. Procédés nouveaux pour le conserver et pour le vieillir. Illustré de 32 planches en couleurs et de 25 gravures dans le texte. Paris, Savy, 1873.

In-8 : 344pp.

½ basane rouge, titre et filets dorés sur dos à nerfs, petites épidermures.

150/200 €

Italie

1160 - PERCIER (Charles)

FONTAINE (Pierre-François-Léonard)

Choix des plus célèbres maisons de plaisance de Rome et ses environs. Paris, Didot aîné, 1809.

In folio : 2f., 72pp. et 67/77 planches hors texte et quelques culs-de-lampe et bandeaux.

Veau fauve granité de l'époque, dos lisse orné, pièce de titre brune, coiffes absentes, large guirlande dorée en encadrement des plats, frottements et épidermures, plat supérieur détaché, roulette dorée sur coupes, angles émoussés, tranches dorées.

Édition originale (l'ouvrage fut réédité en 1824). Façades, vues en perspective ou à vol d'oiseaux, détails d'ornementation, jardins, plans des plus belles maisons de Rome ; on trouve notamment les villas Albani, Medici, Panfilì, Barberini, Borghese, Mattei, Farnesiana, Negroni, Pia, Madama, Sacchetti, Altieri, Bolognetti, Monte Dragone, Taverna, Muti, d'Este, Aldobrandini, Lanti, Giustiniani, Caprarola, etc. Créateurs du style Empire, Percier et Fontaine furent notamment les architectes de l'arc de triomphe des Tuileries.

500/700 €

1161 - POLITIQUE - DIVERS

Recueil in-8 de pièces diverses dont quelques unes fort intéressantes : - MÉRY et BARTHÉLÉMY : Sidiennes. Épitres-satires sur le XIX^e siècle. Paris, 1825 (57pp.) - **CONSTANT** (Benjamin) : Appel aux nations chrétiennes en faveur des Grecs. Paris, Treuttel & Wurtz, 1825 (16pp.) - **CHATEAUBRIAND** : De la censure que l'on vient d'établir en vertu de l'article 4 du 17 mars 1822. Paris, Le Normant, 1824 (48pp.) - **CHATEAUBRIAND** : De l'abolition de la censure. Paris, Le Normant, 1824 (22pp.) - Congrès de Chatillon. Slne (XVIII, 84pp.) - **BONNARDIN** : Oraison funèbre de l'infortuné trois pour cent, mort à la fleur de l'âge. Paris, lib. Palais Royal, 1825 (15pp.) - La vérité au Roi, quand même ! Paris, Ponthieu, 1824 (29pp.) - Lithographie morale et politique de M. les membres de la chambre des députés ou résultat des votes pour et contre la loi sur la liberté individuelle. Paris, marchands de nouveautés, sd. (56pp.) - **VIENNET** (J.-P.-G.) : Épitre à monsieur l'abbé de Lamennais. Paris, Ladvocat, 1825 (31pp.) - **MÉRY** : Épitre à monsieur le comte de Cillele. Paris, marchands de nouveautés, 1825 (16pp.) - **SALVANDY** (A. de) : De l'émancipation de Saint-Domingue dans ses rapports avec la politique intérieure et extérieure de la France. Paris, Ponthieu ;

Eymery, 1825 (81pp.) - **SALVANDY** (A. de): Le ministère de la France. Paris, Baudouin, 1824 (119pp.) - **PRADT** (M. de) : Congrès de Panama. Paris, Béchet aîné, 1825 (95pp.) - **B***** : Histoire du général de Lafayette par un citoyen américain. Paris, Ponthieu ; Jehenne, 1825 (103pp.).

½ basane fauve à petit coins de l'époque, pièce de titre blonde et filets dorés sur dos lisse. Bon état.

200/300 €

1162 - PRADT (Dominique, Dufour de)

L'Europe et l'Amérique en 1821. Paris, Bêchet, 1822.

2 volumes in-8 : XVI, 419pp. / VI, 347pp. Ex-libris Baron de St-Didier.

Des rousseurs.

½ basane, dos lisses avec déchirure, coiffes manquantes, bon état.

On joint du même auteur et dans la même reliure : L'Europe et l'Amérique en 1822 et 1823. Paris, Bêchet, 1824.

2 volumes in- 8 : 3f., 279pp. / 3f., 318pp.

De Prat fut le premier aumônier de Napoléon, ambassadeur, grand chancelier de la Légion d'Honneur et sénateur.

80/120 €

1163 - RÉVOLUTION FRANÇAISE

- **STAËL** (Germaine de) : **Considérations sur les principaux événements de la Révolution française.** Ouvrage posthume publié par le duc de Broglie et le baron de Staël. Paris, Delaunay ; Bossange et Masson, 1818.

3 volumes in-8 : X, 440pp. / 2f., 424pp. / 2f., 395pp. ½ veau brun de l'époque, pièces de titre rouges (une absente), déchirure sur un dos, roulettes dorées, taches sur quelques feuillets.

- **DUPERIER** (Romain) : **Les verroux révolutionnaires. Poème héroï-comique en 12 chants.** Bordeaux, l'auteur, sd.

In-8 broché, 160pp., 1f. Portrait frontispice de l'auteur.

100/150 €

Paris - Atlas

1164 - SAINT-VICTOR (Jacques-Maximilien Benjamin)
Atlas du tableau historique et pittoresque de Paris. Paris, Gosselin 1822.

In-4 : titre, tables des huit livraisons composant cet atlas, 214 planches.

Percaline frottée, planches propres, rares rousseurs.

Atlas seul. Les planches représentent des plans et des vues de Paris, parfois plusieurs sujets sur la même planche. « L'auteur présente, quartier par quartier, l'histoire de Paris à travers ses principaux monuments. Cet inventaire patrimonial postrévolutionnaire qui met particulièrement en relief les édifices religieux de la capitale (pour une large part détruits) dessine une véritable histoire illustrée du vandalisme à Paris » (Lacombe).

400/600 € *(Voir reproduction)*

1165 - STENDHAL (Henri BEYLE, dit)

La Chartreuse de Parme ; précédée d'une notice sur la vie et les ouvrages de Beyle par M. Coulomb ; suivie d'une étude littéraire sur Beyle, par M. de Balzac, et d'une lettre inédite de l'auteur en réponse à ce travail. Paris, Hetzel, 1846.

In-12 : 4f., 531pp. ; rousseurs par places. ½ chagrin rouge à filet de l'époque, dos à nerfs, titre et filets dorés et à froid.

Seconde édition française, en partie originale : l'étude de Balzac et la réponse de Stendhal paraissent ici pour la première fois.

80/120 €

Indochine

1166 - TESTON (Eugène) - **PERCHERON** (Maurice)

L'Indochine moderne. Encyclopédie administrative, touristique, artistique et économique. Paris, Librairie de France, 1931.

In-4, 1028 pages sur papier glacé, richement illustré en et hors texte, dont cartes en couleurs.

Percaline rouge, dos lisse orné, vignette au dragon au centre du plat supérieur.

On joint : BONVALOT (Gabriel) : **De Paris au Tonkin à travers le Tibet inconnu.** Illustré d'une carte en couleurs et 108 illustrations d'après les photographies du Prince Henri d'Orléans. Paris, Hachette & Cie, 1892.

Grand in-8, 510pp., (une carte libre annexée en supplément de celle annoncée) ½ chagrin rouge, dos à nerfs orné, tranches dorées. Bel exemplaire.

200/300 €

1167 - THEURIET (André)

La vie rustique. Compositions et dessins de Léon Lhermitte. Gravures sur bois de Clément Bellenger. Paris, Launette & Cie, 1888.

Grand in-4 : 4f., VIII, 236pp. Tirage limité à 600 exemplaires, un des 525 sur vélin blanc, hors texte sur vélin à la cuve.

½ maroquin brun à coins à filets, dos à nerfs orné, couverture éditeur conservée, tête dorée. Bel exemplaire.

On joint : Collection des Goncourt. Dessins, aquarelles et pastels du XVIII^e siècle. Catalogue de vente, Hôtel Drouot, 15, 16 et 17 février 1897. Paris, Duchesne ; Féral, sd.

Grand in-4, 176pp., petites piqûres. ½ chagrin rouge à la Bradel, titre doré sur dos lisse. Ex-libris Léon Décloux.

100/200 €

Russie

1168 - TOOKE (William, révérend)

Histoire de l'empire de Russie, sous le règne de Catherine II, et à la fin du dix-huitième siècle. Paris, Maradan, an X (1801).

6 volumes in-8 : XX, 400pp. / 2f., 451pp. / 2f., 464pp. / 2f., 432pp. / 2f., 419pp. / 2f., 384pp.

Veau glacé de l'époque frotté, dos lisses ornés, guirlande dorée sur les plats, coins émoussés, mouillure importante sur le haut des pages du tome V. Moins prononcée sur le tome VI.

W. Tooke fut vingt ans durant chapelain de l'église anglicane de Saint-Petersbourg ; il appuya ses travaux sur les rapports commandés par Catherine II à ses savants.

150/200 €

1169 - VERNE (Jules)

- **Une famille sans nom.** Bibliothèque d'éducation et de récréation Hetzel. 82 dessins de G. Tiret-Bognet et une carte en couleurs.

Cartonnage rouge aux 2 éléphants, titre dans le cartouche, dos légèrement insolé, angles légèrement émoussés, gardes en excellent état, beau lingot.

- **Nord contre Sud.** Bibliothèque d'éducation et de récréation Hetzel. 85 dessins par Benett et une carte.

Cartonnage rouge aux 2 éléphants, titre dans le cartouche, dos légèrement insolé, déchirure de 3 cm environ à un mors en tête, un cahier détaché, gardes en excellent état, beau lingot.

Ensemble de 2 volumes.

100/200 €

États-Unis d'Amérique

1170 - WARDEN (David Bailie)

Description statistique, historique et politique des États-Unis de l'Amérique Septentrionale, depuis l'époque des premiers établissements jusqu'à nos jours. Édition traduite sur celle d'Angleterre ; ornée d'une carte nouvelle et générale des États-Unis, par Tardieu ; d'un plan du district de Columbia, et d'une vue du Capitole. Paris, Rey et Gravier, 1820.

5 volumes in-8 : LXXXI, 537pp. /XI, 528pp. /XII, 581pp. /XIII, 718pp. /XV, 660pp. Bien complet de la carte, du plan, de la vue du capitole et de deux tableaux dépliants.

½ chagrin bleu marine, dos ornés, quelques rousseurs, bel état.

On joint : CARLIER (Auguste) : **Histoire du peuple américaine... États-Unis - et des ses rapports avec les indiens depuis la fondation des colonies anglaises jusqu'à la révolution de 1776.** Paris, Michel Lévy Frères, 1864.

2 volumes in-8 : XXVIII, 456pp. / 511pp. ½ maroquin, dos lisses insolés, bon état.

- **NOLTE** (Frederick) : **Histoire des États-Unis d'Amérique depuis les temps les plus reculés jusqu'à nos jours.** Paris, Librairie Académique Didier et Cie., 1879.

2 volumes in-8 : 478pp. / 514pp. ½ maroquin bleu, dos à nerfs ornés, pages non découpées, très bon état.

300/500 €



BRISCADIEU BORDEAUX

— MAISON DE VENTES AUX ENCHÈRES —

Hôtel des ventes Bordeaux Sainte - Croix
12-14, rue Peyronnet - 33800 Bordeaux

Société de Ventes Volontaires
S.A.S. Briscadieu Bordeaux (Agrément 2002 304)

T : 33 (0)5 56 31 32 33
F : 33 (0)5 56 31 32 00
M : anne@briscadieu-bordeaux.com
www.briscadieu-bordeaux.com
www.interencheres.com

JEUDI 6, VENDREDI 7 & SAMEDI 8 DÉCEMBRE 2018

- ORDRE D'ACHAT / ABSENTEE BID FORM**
 ENCHÈRES PAR TÉLÉPHONE / BIDDING BY TELEPHONE

Nous exécuterons gracieusement, sur demande, les ordres d'achat, puis nous nous chargerons d'aviser les acheteurs. Les ordres d'achat par téléphone sont acceptés au seul risque du client et doivent être confirmés par lettre ou par fax, et complétés par (obligatoire) :

- **relevé d'identité bancaire**
- **copie de la carte d'identité**

Nous vous prions :

- d'utiliser les formulaires fournis et de bien contrôler les numéros et descriptions des lots
- de communiquer les ordres **avant mercredi 5 décembre à 20h.**

Au cas où votre ordre d'achat serait effectué, un bordereau comportant le détail de vos acquisitions vous sera envoyé avec les instructions de paiement.

Please note that the execution of written and telephone bids is offered as an additional service with no extra charge, and at the bidder's risk. This form must be sent by fax or email, completed with by your bank account details and copy of identity card or passport. Your bids should be submitted in Euros before Wednesday December 5th, 8 pm. If you are successful we will send you an invoice with details and payment instructions.

Nom - Prénom / Name - First name

Adresse / Address

Ville / City Code postal / Postal code

Tél. / Phone Email / Email

Date : Signature

Après avoir pris connaissance des conditions de vente décrites dans le catalogue, je déclare les accepter.

Je vous prie d'acquiescer pour mon compte le(s) lot(s) ci-après désignés, la limite à l'enchère n'incluant pas les frais de vente :
I have read the conditions of sale and the guide to buyers printed in this catalogue and agree to abide by them. I grant you permission to purchase on my behalf the followings items within the limits indicated in Euros. These limits do not include buyer's premium and taxes :

Lot n°	Désignation Du Lot / Lot Description	Limite à l'enchère / Limit hammer price (in €)

CONDITIONS DE LA VENTE

Vente au comptant, frais et taxes en sus des adjudications : **23 % TTC.**

En cas de paiement par chèque non certifié, le retrait des livres pourra être différé jusqu'à l'encaissement.

Une exposition publique préalable à la vente permet aux acquéreurs de vérifier les ouvrages et documents.

Tout acheteur participant à la vente par quelque moyen que ce soit et de quelque pays qu'il vienne est considéré comme ayant lu la description du catalogue concernant les lots sur lesquels il enchère ainsi que les conditions de vente ; les livres antérieurs au XIXe siècle dont la collation complète des pages figure au catalogue sont considérés comme collationnés complets ; pour les autres, seules les illustrations figurant collationnées au catalogue ont été vérifiées, tous les autres ouvrages seront considérés comme non collationnés. Les lots sont considérés comme non collationnés ; une mention figure parfois dans la fiche, mais pas toujours. Pour les autres, c'est à dire la majorité, les planches hors texte font l'objet d'une vérification (sauf mention particulière ou mention « non collationné ») mais le texte proprement dit n'est pas collationné. Aucune réclamation ne sera acceptée une fois l'adjudication prononcée. Les acquéreurs sont priés de vérifier soigneusement leurs achats dès leur acquisition ou réception, de les collationner en salle dès la fin des enchères, aucune réclamation ne sera admise après leur sortie de la salle. Si un grave défaut n'est pas signalé au catalogue ou verbalement annoncé le jour de la vente, l'acquéreur devra le notifier par écrit recommandé au Commissaire-priseur au plus tard 30 jours après la date de la vente. Aucune réclamation ne sera acceptée passé ce délai.

Pour l'achat de livres et lots hors catalogue (ou de lots annoncés au catalogue), aucune réclamation possible une fois l'adjudication prononcée, une visite ayant permis aux acquéreurs de prendre connaissance des contenus. Les informations sont données à titre indicatif pour les lots du catalogue et les hors catalogues, il est souhaitable de vérifier leur contenu le jour de la visite et éventuellement en fin de visite pour éviter tout désagrément.

Les illustrations insérées dans le catalogue ne peuvent en aucun cas être considérées comme parfaitement conformes aux originales. Les dimensions sont données à titre indicatif.

Le Commissaire-priseur et ses collaborateurs se chargent d'exécuter gratuitement les ordres d'achat qui leurs seront confiés, en particulier par les amateurs ne pouvant assister à la vente. Les ordres d'achat ou les enchères par téléphone sont une facilité pour les clients. La Maison de ventes BRISCADIEU n'est pas responsable pour avoir manqué d'exécuter un ordre par erreur ou pour toute autre cause. Merci de vérifier après envoi l'enregistrement de votre ordre d'achat auprès de la Maison de ventes. La Maison de ventes BRISCADIEU se réserve le droit de ne pas enregistrer un ordre d'achat s'il n'est pas complet ou si elle considère que le client n'apporte pas toute les garanties pour la sécurité des transactions et ce sans recours possible. Les ordres écrits en dessous de l'estimation ne seront pas pris en compte. La demande d'enchère téléphonique suppose que le demandeur est acheteur à l'estimation basse. Les enchères téléphoniques en dessous de 100 euros d'estimation ne seront pas retenues.

Pour les ventes sur ordre écrit ou par téléphone, le bordereau de commande doit obligatoirement être retourné à l'étude signé avec un relevé d'identité bancaire ou un chèque en blanc libellé au nom de l'étude au plus tard la veille de la vente. Le commissaire-priseur et l'expert se réservent le droit de ne pas exécuter certains ordres et notamment ceux qui leur seraient parvenus hors délais ou non conformes.

Les clients non-résidents en France ne pourront prendre livraison de leurs achats qu'après un règlement bancaire par télex ou SWIFT.

En cas de contestation, seul le texte français sera pris en considération.

A défaut de paiement par l'adjudicataire des sommes dues, dans le mois qui suit la vente, et après une mise en demeure restée infructueuse, la Maison de ventes BRISCADIEU entamera une procédure de recouvrement. L'acheteur sera inscrit au fichier centralisé d'incident de paiement du SYMEV (www.symev.org) et l'ensemble des dépenses restera à sa charge. A compter d'un mois après la vente et à la demande du vendeur, la vente pourra être annulée sans recours possible.

A défaut de paiement par l'adjudicataire dans un délai de trois mois à compter de la date de l'adjudication et après mise en demeure restée infructueuse, le bien est remis en vente à la demande du vendeur sur folle enchère de l'adjudicataire défaillant. Si le vendeur ne formule pas cette demande dans un délai de trois mois à compter de l'adjudication, la vente est résolue de plein droit, sans préjudice de dommages et intérêts dus par l'adjudicataire défaillant.

L'exportation de certains biens culturels est soumise à l'obtention d'un certificat de libre circulation pour un bien culturel. La Maison de ventes BRISCADIEU et/ou le vendeur ne sauraient en aucun cas être tenus responsables en cas de refus dudit certificat par les autorités.

Enchères en direct via www.interencheres-live.com (Majoration de 3 points hors taxes du prix d'adjudication soit +3% HT et +3,60% TTC). Si vous souhaitez enchérir en ligne pendant la vente, veuillez-vous inscrire sur www.interencheres-live.com. Vous acceptez de ce fait que www.interencheres-live.com communique à l'étude tous les renseignements relatifs à votre inscription ainsi que votre empreinte carte bancaire. L'étude se réserve le droit de demander, le cas échéant, un complément d'information avant votre inscription définitive pour enchérir en ligne. Toute enchère en ligne sera considérée comme un engagement irrévocable d'achat. Si vous êtes adjudicataire en ligne, vous autorisez l'étude si elle le souhaite, à utiliser votre empreinte carte bancaire pour procéder au paiement, partiel ou total, de vos acquisitions y compris les frais habituels à la charge de l'acheteur majorés de 3 points hors taxes du prix d'adjudication (+3% HT soit +3,60% TTC).

Nota : www.interencheres-live.com étant un service indépendant, nous déclinons toute responsabilité en cas de dysfonctionnement.

Les frais d'expédition sont à la charge de l'acquéreur. En cas de demande d'expédition, l'adjudicataire décharge l'étude de toute responsabilité concernant l'envoi.

LIVRAISON ET TRANSPORT DES LOTS

Dès l'adjudication prononcée, les achats sont sous l'entière responsabilité de l'adjudicataire. L'acquéreur se charge de faire assurer ses acquisitions et la Maison de Ventes BRISCADIEU décline toute responsabilité quant aux dommages que l'objet pourrait encourir dès l'adjudication prononcée. Aucun lot ne sera délivré sans l'acquiescement des sommes dues dans leur intégralité. Les achats sont gardés en dépôt à titre gracieux pendant 14 jours. Au-delà, la Maison de Ventes BRISCADIEU se réserve le droit de facturer des frais de stockage. Pour les personnes ayant acheté par téléphone, par ordre d'achat ou en live, l'envoi postal est possible. Il conviendra de contacter la société prestataire indiquée qui se chargera de l'emballage et de l'expédition. Les acheteurs sont invités à organiser eux-mêmes le transport de leurs achats si ces conditions ne leur conviennent pas. Le transport s'effectue aux risques et périls de l'adjudicataire, qui se charge de faire assurer ses acquisitions. La Maison de Ventes BRISCADIEU décline toute responsabilité quant aux dommages que l'objet pourrait encourir dès l'adjudication prononcée ou lors du transport, pour quelque raison que ce soit.



BRISCADIEU BORDEAUX

— MAISON DE VENTES AUX ENCHÈRES —

VENTE AUX ENCHÈRES PUBLIQUES

Provenances :

D'une importante succession de Gironde,
Bibliothèque d'un érudit,
Château en Gascogne et autres collections particulières
de Bordeaux et du Sud-ouest.

Jeudi 6 décembre à 10h00 et 14h30

Vendredi 7 décembre à 10h00 et 14h30

Samedi 8 décembre à 14h00

Hôtel des ventes Bordeaux Sainte-Croix



BRISCADIEU BORDEAUX

— MAISON DE VENTES AUX ENCHÈRES —

Hôtel Des Ventes Bordeaux Sainte-Croix

12-14, rue Peyronnet - 33800 Bordeaux

T : 33 (0)5 56 31 32 33

F : 33 (0)5 56 31 32 00

M : contact@briscadieu-bordeaux.com

www.briscadieu-bordeaux.com
